


ESZR változási jegyzék




Verzió: 2.3.2

Verzió dátuma: 2016.02.29

Új fejlesztések

Hivatkozás	Leírás
2510	Ingatlan -> Ingatlan nyilvántartás Ingatlan export/import során az ingatlan adatlap III. része (Egyéb jogi tényfeljegyzések és terhek) is feldolgozásra kerül. Importáláskor a korábbi adatok törlődnek, helyüket az új adatok foglalják el.
2479	Karbantartás --> Felhasználók, jogosultságok -> Üzenetek Új funkcióként lehetőség van üzenetek küldésére a bejelentkező felhasználók számára, mely közvetlenül a bejelentkezés után jelenik meg. Üzenetet a jobb felső sarokban található <i>Felvitel</i> gombbal van lehetőségünk létrehozni, a megjelenő ablakban az adatok kitöltése után a mentés gombbal véglegesíthetünk. Üzenet módosítására az üzeneten történő dupla kattintással, törlésére a helyi menüből van lehetőségünk. Az üzenetek kezdő és befejező dátumaik között, minden alkalommal megjelennek, amikor egy felhasználó bejelentkezik.
2502	Térkép -> Térkép nyomtatás Nyilvántartási térkép elérhető A2, A1, A0 méretekben is, mind fekvő, mind pedig álló tájolással.
2505	Karbantartás --> Felhasználók, jogosultságok -> Felhasználó Mostantól az ESZR használatának szempontjából állapotuk szerint megkülönböztethetünk <i>Aktív</i> , illetve <i>Inaktív</i> állapotú felhasználókat. Az aktív állapot az eddigi általános felhasználói állapotnak felel meg, az inaktív állapotú felhasználók nem tudnak bejelentkezni, bejelentkezésnél " <i>A felhasználó nincs aktiválva!</i> " üzenetet kapják. Beállítására a felhasználói adatlapon az <i>Állapot</i> mezőben van lehetőség.
2505	Karbantartás --> Felhasználók, jogosultságok -> Felhasználó A felhasználói adatlapon megadható a felhasználó fax száma.
2516	Erdőgazdálkodás --> Erdőgazdálkodási hatósági bejelentések -> Bejelentett fahasználati tev. teljesítése Fahasználati tényadatoknál, amennyiben a Fakitermelés állapota <i>Áthúzódó</i> és a tervtől való eltérésben nincs megadva fafaj és/vagy m ³ , akkor a program rákérdez, hogy biztosan szeretnénk-e menteni. <p style="text-align: center;">"Áthúzódó fakitermelés állapot esetén biztosan nem akar fafaj és m³ adatot megadni?"</p> Nemleges válasz esetén a mentés nem történik meg.

2512	<p>Erdőgazdálkodás --> Erdőgazdálkodási hatósági bejelentések -> Fakitermelések ütemezése és dokumentálása</p> <p>Műveleti lap fahasználati adatainál átírható a fajokhoz tartozó nettó mennyiség.</p>
2517	<p>Erdőgazdálkodás --> Erdőgazdálkodási hatósági bejelentések -> Fakitermelések ütemezése és dokumentálása</p> <p>Mostantól egy tervbejelentésből készülhet több véglegesített műveleti lap is. Véglegesíteni csak akkor lehet, ha a most véglegesítendő és a már véglegesített műveleti lapon/lapokon szereplő faj mennyiségek (m³) fajonként összeadva nem nagyobbak mint az egyes fajok bruttója. Figyeljünk rá, hogy a véglegesítés az utoljára mentett adatokkal dolgozik, így előtte nem elég átírni az adatokat a műveleti lapon, menteni is kell azt.</p>
2515	<p>Erdőgazdálkodás --> Erdőgazdálkodási hatósági bejelentések -> Tervezett erdőgazdálkodási tevékenységek bejelentése</p> <p>A tervezett erdőgazdálkodási tevékenységek bejelentése felületen, az erdőrészlet adatoknál látszik a kötelezettség területe.</p>
2518	<p>Erdőgazdálkodás --> Erdőgazdálkodási hatósági bejelentések -> Fakitermelések ütemezése és dokumentálása</p> <p>A Db. oszlopban látszik az egy tervhez tartozó műveleti lapok száma.</p>
2519	<p>Erdőgazdálkodás --> Fahasználat --> Fakitermelési terv -> Naturália</p> <p>Ha egy tervhez tartozik olyan fatömegbecslési jegyzőkönyv, amelyben nem szerepel minden faj a tervből, akkor bruttó becslés frissítésénél az alábbi figyelmeztetést kapjuk:</p> <div data-bbox="443 1167 1348 1505" style="border: 1px solid black; padding: 10px; margin: 10px 0;"> <p>Figyelmeztetés</p> <div style="display: flex; align-items: center; gap: 10px;">  <p>Az alábbi fajok nem szerepelnek a jegyzőkönyvben: 0 - GY, 0 - VT Kívánja-e törölni a jegyzőkönyvben nem szereplő fajok becslés adatát?</p> </div> <div style="display: flex; justify-content: center; gap: 20px; margin-top: 10px;"> Igen Nem </div> </div> <p><i>Igen</i> válasz esetén a becslés bruttó értéke a jelzett fajoknál 0-ra állítódik, <i>Nem</i> esetén pedig marad az eredeti érték.</p>
2520	<p>Általános</p> <p>Konténer állapotát és tervezőjét csak annak létrehozója vagy tervezője módosíthatja.</p>

2521	<p>Erdőgazdálkodás --> Erdőgazdálkodási hatósági bejelentések -> Tervezett erdőgazdálkodási tevékenységek bejelentése</p> <p>Erdőgazdálkodás --> Erdőgazdálkodási hatósági bejelentések -> Bejelentett erdőművelési tevékenységek teljesítése</p> <p>Mostantól terv bejelentéseknél és erdőművelési tény bejelentéseknél szűrhetünk hozzájuk tartozó tevékenységre is.</p>
2523	<p>Karbantartás --> Paraméterek karbantartása --> Cikktörzs egységár nyilvántartása</p> <p>A cikktörzsek egységára kikerült a cikktörzs nyilvántartásból a cikktörzs egységár nyilvántartásba és mostantól évenkénti bontásban adható meg.</p>
2511	<p>Erdőgazdálkodás --> Erdőművelés --> Erdőművelési terv</p> <p>Új funkcióként a Tevékenység újragenerálás -  - gombbal frissíthetjük a erdőművelési tervek listájában a kiválasztott elemek tevékenység mezőit. Erre akkor lehet szükség, ha egy a tervhez felvett művelet tevékenysége megváltozik a felvétel óta eltelt időszakban.</p>
2514, 2542	<p>Erdőgazdálkodás --> Erdőgazdálkodási hatósági bejelentések -> Fakitermelések ütemezése és dokumentálása --> Műveleti lap</p> <p>Új állapot - Rontott - kerül bevezetésre a műveleti lapokhoz. Az állapot beállítására a műveleti lapok kiválasztása után a Rontottra állítás gombbal -  - van lehetőségünk. A rontott lap nem törölődik, de nem is szerkeszthető, a rendszerből lekérdezhető, vízjel kerül rá. Rontottra állítás során a felhasználó döntésétől függően a rontott lap alapján új lap jöhet létre.</p> <div data-bbox="443 1153 1348 1473" style="border: 1px solid black; padding: 10px;"> <p>Figyelmeztetés</p> <p> Szeretne új műveleti lapot létrehozni a rontott műveleti lap adataival?</p> <p style="text-align: center;"> <input type="button" value="Igen"/> <input type="button" value="Nem"/> </p> </div> <p>Új lap létrehozásánál a hatóságnak már elküldött rontott lap esetén az új lapon a megjegyzés rovatban szerepel, hogy melyik lapot váltja ki.</p> <p>Rontott lap nyomtatványán vízjel található <i>RONTOTT</i> szöveggel.</p>
2531	<p>Általános</p> <p>Mostantól az egyedi felvételt generáló ablakokban a tételek közötti váltás a háttérben is megtörténik és a generálás eredménye is automatikusan frissül.</p> <p>Például:</p> <ul style="list-style-type: none"> • Műveletek tervezése: költség és anyag felvitel • Naturália tervezése: választék és cikk felvitel

2535	Térkép - Pozícionálás A térképek objektumhoz történő pozícionálásához mostantól több réteget is és ezen rétegek sorrendjét is megadhatjuk a térképek karbantartás felületén. A pozícionáláshoz használt rétegek listájába felvenni és onnan eltávolítani réteget a térképhez tartozó rétegek listájának helyi menüjéből van lehetőségünk. Egyforma azonosítók esetén minden objektum kijelölésre kerül, a térkép a rétegsorrendben legelől lévő réteg objektumához pozícionálódik.
2534	Térkép - Koordináta keresés Az új funkció a megadott koordinátákhoz pozícionálja a térképet és egy jelölőt tesz le oda. A jelölő a rajta történő jobb kattintással tüntethető el.
2539	Erdőgazdálkodás --> Erdőművelés --> Erdőművelési terv Erdőművelési tervek állapotai közé bekerült az 'Elrendelt' állapot.
2540	Erdőgazdálkodás --> Erdőgazdálkodási hatósági bejelentések -> Bejelentett fahasználati tev. teljesítése Bejelentett fahasználati tevékenységek teljesítése konténereknél az Altípushoz a következő lehetőségekből választhatunk: <ul style="list-style-type: none"> • Üresen hagyjuk vagy • I. félév • II. félév
2541	Általános A bejelentkeztető felületen megjelenik az erdőgazdaság logója, a Névjegy ablakban pedig az erdőgazdaság neve és licenz információi.
2544	Erdőgazdálkodás --> Erdőgazdálkodási hatósági bejelentések -> Fakitermelések ütemezése és dokumentálása --> Műveleti lap Amennyiben a műveleti lap szakmai útmutatójába túl hosszú szöveg kerül, annak a nyomtatványon csak az eleje látszik, az ilyen nyomtatvány vízjelvezve van MÓDOSÍTOTT SZÖVEG vízjellel.
2545	Térkép - Kijelölés megtartással Térkép nyomtatás típus választásnál a <i>Kijelölés megtartással</i> lehetőség állításával kiválasztható az is, hogy a térképen kijelölt elemek a nyomtatandó dokumentumon is kijelölve látszódnak-e.

Hibajavítások

Hivatkozás	Leírás
2524	Térkép - Shape export Munkafelület összes objektumának kiválasztása esetén is helyesen működik a shape export funkció.
2543	Térkép - Területmérési jegyzőkönyv Helyesen jelenik meg a megadott lakcím.