




ESZR változási jegyzék


Verzió: 2.3.4

Verzió dátuma:2016.05.02

Új fejlesztések

Hivatkozás	Leírás
2549	<p>Karbantartás --> Felhasználók, jogosultságok -> Szerepkör</p> <p>A jobb átláthatóság érdekében kategóriákba lettek rendezve a szerepkörökhöz rendelhető jogosultságok. Az ESZR a <i>Jogosultság kategória</i> szótár alapján a következő kategóriákat különbözteti meg:</p> <ul style="list-style-type: none"> - Erdőállomány nyilvántartás - Fahasználat - Erdőművelés - Hatósági bejelentés - Közjólét - Természetvédelem - Erdővédelem- erdőkezelés - Csemete - Tényadatok - Vadgazdálkodás - Mezőgazdaság - Ingatlan - Karbantartás - Rendszergazdai <p><i>A Jogosultság kategória szótár nem módosítható.</i></p>
2552	<p>Erdőgazdálkodás --> Erdőgazdálkodási hatósági bejelentések -> Fakitermelések ütemezése és dokumentálása</p> <p>Műveleti lapon a fafajokhoz tartozó mennyiség megváltoztatásánál a program figyelmeztet, ha a megadott érték nagyobb, mint a becsült bruttó.</p> <p><i>A nettó nem lehet nagyobb, mint a becsült bruttó (X)!</i></p> <p>Az X helyén a becsült bruttó értékét találjuk.</p>
2560	<p>Erdőgazdálkodás --> Fahasználat --> Fakitermelési terv --> Riportok -> 1.2.14 Fakitermelési terv tematikus térkép erdőrésztetre</p> <p>Erdőgazdálkodás --> Erdőművelés --> Erdőművelési terv --> Riportok -> 1.3.9 Erdőművelési terv tematikus térkép erdőrésztetre.</p> <p>Új riportok, melyekkel a tervek tulajdonságai alapján tematikus térkép készíthető erdőrésztet poligonra. Amennyiben egy erdőrésztetben több részterület van, akkor a nagyobb területű tulajdonsága kerül érvényre.</p>
2555	<p>Térkép -> Mérési jegyzőkönyv támogatáshoz</p> <p>A területmérési jegyzőkönyvhöz hasonlóan a <i>Területmérés pontossága</i> szótár segítségével mostantól itt is megadható a mérőműszer pontossága.</p>

2665	<p>Kapcsolódó lapok nyomtatása</p> <p>A helyi menü <i>Dokumentum letöltés</i> opciójával lehetőség van rá, hogy csak a kijelölt lapokat mentjük le egy közös dokumentumba. A nyomtatás gomb továbbra is az összes kapcsolódó lapot lementi.</p>
2553	<p>Ingatlan</p> <p>Az ingatlan adatlap <i>I. rész</i>-nél a középső táblázat neve <i>Kapcsolódó egyéb önálló ingatlanok-ról Egyéb önálló ingatlan adatai / Egyéb felépítmények adatai-ra</i> változott.</p> <p>Az ingatlanlistát tartalmazó táblázatba bekerültek a <i>Település, Helyrajzszám, Szektor</i> mezők. Kikerült a <i>Név</i>.</p>
2554	<p>Erdőgazdálkodás --> Erdőgazdálkodási hatósági bejelentések -> Fakitermelések ütemezése és dokumentálása</p> <p>Az erdőrészlethez tartozó megjegyzések egy gombnyomással hozzáfűzhetőek a műveleti lap szakmai útmutatójához.</p> <p> - Erdőrészlet megjegyzés másolása</p> <p> - Természetvédelmi megjegyzés másolása</p>
2569	<p>Erdőgazdálkodás --> Fahasználat --> Fatömegbecslési jegyzőkönyvek</p> <p>Újfajta számítási mód átlagmagasság alapján. Ezt választva a <i>Számított magasság</i> az <i>Összesítő</i>-nél megadott magasság és átmérő, illetve a <i>Jegyzőkönyv</i>-nél megadott átmérő lapján kerül kiszámításra.</p>
2570	<p>Erdőgazdálkodás --> Erdőállomány nyilvántartás --> Erdőrészlet leíró lapok -> Dokumentumok</p> <p>Lehetőség van hivatkozás csatolására az erdőrészletekhez. Új hivatkozás megadásához a helyi menüből választjuk a <i>Hivatkozás feltöltés</i>, hivatkozás megtekintéséhez pedig a <i>Megnyitás</i> opciót. A dokumentum lista első oszlopában látszik, hogy egy adott dokumentum hivatkozás vagy fájl.</p>
2517, 2567	<p>Erdőgazdálkodás --> Erdőgazdálkodási hatósági bejelentések -> Fakitermelések ütemezése és dokumentálása</p> <p><i>"Mostantól egy tervbejelentésből készülhet több véglegesített műveleti lap is. Véglegesíteni csak akkor lehet, ha a most véglegesítendő és a már véglegesített műveleti lapon/lapokon szereplő fajfaj mennyiségek (m³) fajfajonként összeadva nem nagyobbak mint az egyes fajfajok bruttója."</i> - ESZR változásjegyzék 2.3.2</p> <p>A mennyiségi összegek ellenőrzése kizárólag a lapok véglegesítése során történik meg.</p>
2566	<p>Erdőgazdálkodás --> Fahasználat --> Fakitermelési terv -> Ütemezés</p> <p>Mostantól feljegyezhetjük egy terv ütemezésének hónapokra bontott adatait. Ezt egy konténeren belül az erdőrészlet lista <i>Ütemezés</i> fülén tehetjük meg.</p> <p>Az ütemezés listában minden erdőrészlet minden tervezési egységének minden fajfajához egy sor tartozik. Az adatokat százalékos formában lehet megadni, a 12 hónap százalékainak összege nem haladhatja meg a 100%-ot. Az <i>Ütemezés</i> -</p> <p> - gombbal lehetőségünk van több sor adatainak egyidejű</p>

	megváltoztatására. Figyeljünk rá, hogy a funkció használatával a sorok korábbi adatai törlődnek az itt nem megadott hónapoknál!
2579	<p>Térkép</p> <p>Területmérési jegyzőkönyv nyomtatványokon a térkép alá a következő felirat került:</p> <p style="text-align: center;"><i>"A körüljárási irány a pontok sorszámozása szerinti."</i></p>
2573	<p>Ingatlan - > Ingatlan áttekintő lap</p> <p> Új menüpont az Ingatlanon belül, amely egy felületen jeleníti meg az ingatlan adatlap legfontosabb információit. A felület csak megjelenítésre szolgál, az adatok itt nem szerkeszthetők. Az áttekintő lap a következő elemekből áll:</p> <ul style="list-style-type: none"> • Fejléc adatok • Jogi jelleg • Földrészlet adatok • Tulajdonjogi adatok • Egyéb jogi tényfeljegyzések és terhek • Földhasználat nyilvántartás
2580	<p>Erdőgazdálkodás --> Fahasználat -> Fatömegbecslési jegyzőkönyvek</p> <p>Mind a külső (konténerből elérhető), mind pedig a belső (jegyzőkönyv adatokból elérhető) exportba belekerült egy második fül <i>Jegyzőkönyv adatok</i> néven. A fül kitöltése nem kötelező és a következő, a jegyzőkönyvhöz kapcsolódó fejléc adatokat tartalmazza:</p> <ul style="list-style-type: none"> • Azok • Eszköz azonosító • Felvételt végző • Felvétel dátuma • Felvétel módja • Mintaterületen felvétel módszere • Érintett terület (ha) • Minta terület(ha) • Adatküldés azonosító

Hibajavítások

Hivatkozás	Leírás
2548	<p>Erdőgazdálkodás --> Fahasználat --> Fakitermelési terv -> Naturáliák tervezése</p> <p>Fatömegbecslési jegyzőkönyv alapján történő becsült bruttó számítás helyesen működik 0 területű tervezési egységek esetén is.</p>
2558	<p>Erdőgazdálkodás --> Erdőgazdálkodási hatósági bejelentések -> Fakitermelések ütemezése és dokumentálása</p> <p>Helyesen jelenik meg a műveleti lap PDF befejezett ápolás használati móddal rendelkező tervezési egységek esetén.</p>

2559	Ingtalan --> Riportok -> 4.1.5 Földrészlet-erdőrészlet átfedések Ingatlankonténerre pontosan kérhető le a riport.
2561	Erdőgazdálkodás --> Fahasználat -> Fakitermelési terv Fakitermelési terv konténerben helyesen jelenik meg a cikkterv összesítő.