




## ESZR változási jegyzék


Verzió: 2.3.5







Verzió dátuma: 2016.06.27.

### Új fejlesztések

Hivatkozás	Leírás
2586	<p><b>Ingatlan -&gt; Ingatlan nyilvántartás</b></p> <p>Az ingatlan adatlap fejléc adatoknál kitölthető az ingatlanhoz tartozó szerződésszám.</p> <p>Az előző pontban említett szerződésszám mellett az ingatlan adatlap I. részén található jogi jelleg adatok is megjelennek az ingatlan exportban.</p> <p>Mostantól az alátörés megadása nélküli helyrajzi számmal is menthető az ingatlan adatlap.</p>
2587	<p><b>Erdőgazdálkodás --&gt; Erdőművelés -&gt; Erdősítési kötelezettségek és teljesítések</b></p> <p>Erdészeti szinten megadható, hogy az E-lapok az aktuális évtől számítva, hány évre visszamenőleg szinkronizálódjanak a TERI-be.</p> <p>Fejlesztői paraméter, alapértelmezett értéke 1 év. Módosítását a fejlesztőknél lehet kérni.</p>
2591	<p><b>Erdőgazdálkodás --&gt; Erdőgazdálkodási hatósági bejelentések --&gt; Fakitermelések ütemezése és dokumentálása -&gt; Műveleti lap</b></p> <p>Műveleti lap sorszámképzési módok:</p> <ol style="list-style-type: none"> <li>1. Év/Erdőgazdaság kód/Jogosult szakszem/Folyó sorszám</li> <li>2. Év/Erdőgazdaság kód/Erdészet kód/Folyó sorszám</li> <li>3. Év/Erdőgazdaság kód/Folyó sorszám</li> </ol> <p>Szintén új fejlesztői paraméter, módosítását a fejlesztőknél lehet kérni.</p>
2592	<p><b>Erdőgazdálkodás --&gt; Erdőállomány nyilvántartás -&gt; Erdőrészlet leíró lapok</b></p> <p>Új szűrőfeltétel: <i>Létezik-e TERI fénykép?</i></p> <p>Bepipálása esetén a szűrés azokat az erdőrészteket hozza amikhez van a TERI-ből feltöltött fénykép.</p>


2594	<p><b>Erdőgazdálkodás --&gt; Fahaszlát --&gt; Fakitermelési terv -&gt; Besorolás</b></p> <p>Amennyiben egy tervezési egység területét módosítjuk és az adott tervhez tartozik fatömegbecslési jegyzőkönyv mentéskor a program rákérdez, hogy frissítse-e benne az érintett területet.</p> <div data-bbox="443 389 1350 707" style="border: 1px solid black; padding: 5px;"> <p><b>Figyelmeztetés</b></p> <div style="display: flex; align-items: center; gap: 20px;">  <p>A tervhez tartozik fatömegbecslési jegyzőkönyv. Kívánja a jegyzőkönyv érintett területét frissíteni?</p> </div> <div style="display: flex; justify-content: center; gap: 20px; margin-top: 10px;"> <span>Igen</span> <span>Nem</span> </div> </div> <p>Ezután figyelmeztet a jegyzőkönyv adatainak újrakalkulására és hogy a tervhez tartozó műveletek is érintettek a területmódosítás miatt.</p> <div data-bbox="443 813 1350 1131" style="border: 1px solid black; padding: 5px;"> <p><b>Figyelmeztetés</b></p> <div style="display: flex; align-items: center; gap: 20px;">  <p>A tervhez tartozó jegyzőkönyveket újra kell kalkulálni és a műveleteket módosítani!</p> </div> <div style="text-align: center; margin-top: 10px;"> <span>Ok</span> </div> </div>
2594	<p><b>Erdőgazdálkodás --&gt; Fahaszlát --&gt; Fakitermelési terv -&gt; Besorolás</b></p> <p>Fahaszláti besorolás mentésekor a program ellenőrzi, hogy van-e már nettó számolva, ha van rákérdez, hogy szeretnénk-e újranettósítani.</p> <div data-bbox="443 1290 1350 1608" style="border: 1px solid black; padding: 5px;"> <p><b>Figyelmeztetés</b></p> <div style="display: flex; align-items: center; gap: 20px;">  <p>A tervhez létezett már fafajsoros adat. Kívánja a tervet újranettósítani?</p> </div> <div style="display: flex; justify-content: center; gap: 20px; margin-top: 10px;"> <span>Igen</span> <span>Nem</span> </div> </div> <p>Újra nettósítás esetén figyelmeztet a választékterv esetleges módosításának szükségességére.</p>

	<div style="border: 1px solid black; padding: 5px;"> <p style="background-color: #8ebf8e; color: white; padding: 2px;"><b>Figyelmeztetés</b></p> <div style="display: flex; align-items: center; margin-top: 10px;">  <div> <p>Az újranettősítés miatt a választéktervet módosítani kell!</p> </div> </div> <div style="text-align: center; margin-top: 10px;"> <span style="background-color: #8ebf8e; color: white; padding: 5px 15px; border: 1px solid black; border-radius: 3px;">Ok</span> </div> </div>
<p>2595</p>	<p><b>Ingtalan -&gt; Ingatlan nyilvántartás</b></p> <p>Bővített ingatlan szótárak és a hozzájuk tartozó összes szótárelem:</p> <p><b>Terhelési jog:</b></p> <ul style="list-style-type: none"> <li>• Jelzálog</li> <li>• Átjárási szolgalmi jog</li> <li>• Átjárási és úthasználati szolgalmi jog</li> <li>• Egyéb szolgalmi jog</li> <li>• Földhasználati jog</li> <li>• Gázvezeték szolgalmi jog</li> <li>• Út szolgalmi jog</li> <li>• Vízvezetési szolgalmi jog</li> <li>• Vízmerítési szolgalmi jog</li> <li>• Vízvezetési szolgalmi jog</li> </ul> <p><b>Művelési ág:</b></p> <ul style="list-style-type: none"> <li>• Erdő</li> <li>• Művelés alól kivett</li> <li>• Fásított terület</li> <li>• Nádas</li> <li>• Kert</li> <li>• Szőlő</li> <li>• Legelő</li> <li>• Rét</li> <li>• Szántó</li> <li>• Gyümölcsös</li> <li>• Halastó</li> </ul> <p><b>Jogcím:</b></p> <ul style="list-style-type: none"> <li>• Idegen</li> <li>• Kezelői jog</li> <li>• Bérbevett</li> <li>• Tartós földbérlet</li> <li>• Tulajdonosi jog</li> <li>• Megbízásos munkavégzés</li> <li>• Nincs adat</li> </ul> <p><b>Jogállás:</b></p> <ul style="list-style-type: none"> <li>• Tulajdonos</li> <li>• Kezelő / Vagyonkezelő</li> <li>• Tulajdonosi jogokat gyakorló</li> <li>• Termelőszövetkezeti földhasználati jog</li> <li>• Társasháztulajdon</li> </ul>

2595	<p><b>Ingatlan --&gt; Ingatlan nyilvántartás -&gt; Import</b></p> <p>Az ingatlan import mostantól figyelembe veszi a szervezeti egység kódját, tehát lehetőség van importálással átmozgatni ingatlanokat másik szervezeti egységbe.</p>
2595	<p><b>Riportok</b></p> <p>A hozzájuk tartozó leírás is rákerül a riportok Információ munkalapjára.</p>
1855	<p><b>Erdőgazdálkodás --&gt; Fahasználat --&gt; Fakitermelési terv --&gt; Műveletek -&gt; Anyagköltség újraszámítás</b></p> <p>Az <i>Anyagköltség újraszámítás</i> gomb -  - megnyomásával a megváltoztatott egységárú cikktörzseket használó műveletek anyagköltségét számíthatjuk újra. A funkció a konténerben kijelölt elemekre van hatással.</p>
2596	<p><b>Földterület címkézés</b></p> <p>Új funkcióként címkéket lehet rendelni a földterületekhez. A címke egy tetszőleges szöveg, hozzá az alábbi típusokból kell választanunk egyet:</p> <ul style="list-style-type: none"> <li>• Hibás adat</li> <li>• Természeti kárral érintett</li> <li>• Vadkárosított</li> <li>• Gazdaságtalan</li> <li>• Egyéb</li> </ul> <p>A konténerekben tudunk címke típus alapján szűrni a földterületekre. Címkéinket megtekinteni és kezelni (hozzáadás, módosítás, törlés) a kapcsolódó lapok képernyőn tudjuk. A földterületeket tartalmazó konténerekben is van lehetőség címke hozzáadására, itt a <i>Csoportos földterület címke hozzáadás</i> gomb -  - segítségével adhatunk címkét a kijelölt elemeknek.</p>
2499	<p><b>Tervlap másolás</b></p> <p>Lehetőség van fakitermelési és erdőművelési tervekről másolatot készíteni. A <i>Tervlap másolás</i> gombbal -  - egy másik olyan konténerbe készíthetünk másolatot, ahol a kijelölt erdőrészletek még nem találhatóak meg. A folyamat során a kijelölt tervekhez tartozó minden adat (pl. naturália, műveletek) másolásra kerül.</p> <div data-bbox="494 1406 1295 1641" style="border: 1px solid black; padding: 5px; margin: 10px 0;"> <p><b>Tervlap másolás</b>   </p> <p>Cél konténer : <input type="text"/></p> </div>

2598	<p><b>Fájl, hivatkozás csatolása konténerlistákhoz</b></p> <p>A földterületekhez tartozó <i>Dokumentumok</i> felülethez hasonlóan lehetőség van a konténerlistákhoz (pl. A fakitermelési terv konténereket tartalmazó konténerhez) is fájlt, illetve hivatkozást csatolni. A konténerek alján található <i>Dokumentumok</i> fejlécre kattintva tekinthető meg a már csatolt elemek listája, illetve itt a helyi menüből érhetőek el a további funkciók:</p> <div data-bbox="727 461 1062 640" style="border: 1px solid black; padding: 5px; margin: 10px auto; width: fit-content;"> <p>Dokumentum feltöltés</p> <p>Hivatkozás feltöltés</p> <p>Megnyitás</p> <p>Törlés</p> </div>
2601	<p><b>Általános</b></p> <p>Lezárt konténereknél is megtekinthető az információs ablak, az ott található adatokat módosítani már nem lehet.</p>
2600	<p><b>Riportok</b></p> <p>Új típusú makróval ellátott sablont is tartalmazó riport készítése kérhető a fejlesztőktől.</p>
2602	<p><b>Erdőgazdálkodás --&gt; Fahasználat --&gt; Fatömegbecslési jegyzőkönyvek</b></p> <p><i>Átlaló csv betöltés</i>-nél az átmerő mezőben negatív érték is szerepelhet. Negatív átmérő esetén a program kikeresi a hozzá tartozó pozitív átmérőt és csökkenti eggyel a darabszámot, ha van egyező magasság akkor azt is kiveszi a sorból. Ahogy hozzáadásnál a magasság beírása nélkül növel, úgy most simán csak csökkenti a darabszámot, ha a magasság mezőben 0 érték szerepel.</p>
2605	<p><b>Konténer összesítő adatlapok csoportosítása</b></p> <p>A konténer összesítő adatlapokon mostantól lehetőségünk van a csoportosítás megszüntetésére, ezt a funkciót az adatlap fejléc menüjéből érhetjük el. A csoportosítatlan lista ugyaninnen csoportosítható vissza a kiválasztott mező alapján.</p> <div data-bbox="485 1402 1310 1821" style="border: 1px solid gray; padding: 5px; margin: 10px auto;"> </div> <p>További új funkció a összesítőkkal kapcsolatban a nyitó/záró -  /  - gomb megjelenése, melynek segítségével egy mozdulattal csukhatjuk össze, illetve nyithatjuk ki a csoportokat. A gomb a legutóbbi csoportosítást állítja vissza,</p>

	amennyiben csoportosítatlan listán használjuk.																																	
2609	<p><b>Térkép</b></p> <p>Térkép nyomtatás esetén a Nyomtatási beállításoknál megadható, hogy az általános adatok közül minden mező vagy pedig csak a kitöltött mezők kerüljenek fel a nyomtatványra.</p>																																	
2680	<p><b>Karbantartás --&gt; Felhasználók, jogosultságok -&gt; Tevékenység napló</b></p> <p>Az ESZR-ben végzett alábbi kijelölt tevékenységeket rögzíti:</p> <table border="1"> <thead> <tr> <th>Tevékenység (Típus)</th> <th>Leírás</th> <th>Megjegyzés</th> </tr> </thead> <tbody> <tr> <td>Konténer lezárás (Konténer)</td> <td>Konténer típus neve + Konténer neve</td> <td>Konténer id</td> </tr> <tr> <td>Hatósági bejelentés generálás (Hatósági bejelentés)</td> <td>Konténer típus neve + Konténer neve</td> <td>Azok lista vesszővel elválasztva</td> </tr> <tr> <td>Műveleti lap véglegesítés (Hatósági bejelentés)</td> <td>Műveleti lap száma</td> <td>Konténer típus neve + Konténer neve + Erdőrészlet neve</td> </tr> <tr> <td>NÉBIH adat feldolgozás (Egyéb)</td> <td>Csomag kód</td> <td>Feldolgozott rekordok száma, hibás rekordok száma</td> </tr> <tr> <td>Térkép betöltés (Egyéb)</td> <td>Cél réteg</td> <td>Betöltött térkép rekordok száma</td> </tr> <tr> <td>Attribútum pótlás (Egyéb)</td> <td>Pótolt attribútumok száma</td> <td>-</td> </tr> <tr> <td>Aktualizálás (Egyéb)</td> <td>Aktualizált darabszám</td> <td>-</td> </tr> <tr> <td>Excel import (Általános)</td> <td>Import azonosító</td> <td>Importált fájl neve</td> </tr> <tr> <td>Elap konténer másolás (Általános)</td> <td>Forrás konténer</td> <td>Cél konténer</td> </tr> <tr> <td>Tervlap másolás (Általános)</td> <td>Konténer típus neve + Cél Konténer neve</td> <td>-</td> </tr> </tbody> </table> <p>A tevékenységek között szűrni kezdő és vég dátum, típus (Általános, Hatósági bejelentés, Konténer, Egyéb), illetve felhasználó alapján lehet szűrni. A lista a helyi menüből exportálható.</p>	Tevékenység (Típus)	Leírás	Megjegyzés	Konténer lezárás (Konténer)	Konténer típus neve + Konténer neve	Konténer id	Hatósági bejelentés generálás (Hatósági bejelentés)	Konténer típus neve + Konténer neve	Azok lista vesszővel elválasztva	Műveleti lap véglegesítés (Hatósági bejelentés)	Műveleti lap száma	Konténer típus neve + Konténer neve + Erdőrészlet neve	NÉBIH adat feldolgozás (Egyéb)	Csomag kód	Feldolgozott rekordok száma, hibás rekordok száma	Térkép betöltés (Egyéb)	Cél réteg	Betöltött térkép rekordok száma	Attribútum pótlás (Egyéb)	Pótolt attribútumok száma	-	Aktualizálás (Egyéb)	Aktualizált darabszám	-	Excel import (Általános)	Import azonosító	Importált fájl neve	Elap konténer másolás (Általános)	Forrás konténer	Cél konténer	Tervlap másolás (Általános)	Konténer típus neve + Cél Konténer neve	-
Tevékenység (Típus)	Leírás	Megjegyzés																																
Konténer lezárás (Konténer)	Konténer típus neve + Konténer neve	Konténer id																																
Hatósági bejelentés generálás (Hatósági bejelentés)	Konténer típus neve + Konténer neve	Azok lista vesszővel elválasztva																																
Műveleti lap véglegesítés (Hatósági bejelentés)	Műveleti lap száma	Konténer típus neve + Konténer neve + Erdőrészlet neve																																
NÉBIH adat feldolgozás (Egyéb)	Csomag kód	Feldolgozott rekordok száma, hibás rekordok száma																																
Térkép betöltés (Egyéb)	Cél réteg	Betöltött térkép rekordok száma																																
Attribútum pótlás (Egyéb)	Pótolt attribútumok száma	-																																
Aktualizálás (Egyéb)	Aktualizált darabszám	-																																
Excel import (Általános)	Import azonosító	Importált fájl neve																																
Elap konténer másolás (Általános)	Forrás konténer	Cél konténer																																
Tervlap másolás (Általános)	Konténer típus neve + Cél Konténer neve	-																																
2610	<p><b>Erdőgazdálkodás --&gt; Erdőgazdálkodási hatósági bejelentések --&gt; Bejelentett erdőművelési tevékenységek teljesítése</b></p> <p>A generálás során a ténybejelentésen automatikusan kitöltődik:</p> <p>Az erdőrézlet adatoknál:</p> <ul style="list-style-type: none"> <li>• Az erdőrézlet területe (nem változtatható)</li> <li>• A kötelezettség területe</li> </ul> <p>A teljesített erdőművelési tevékenységeknél:</p> <ul style="list-style-type: none"> <li>• Az alávont terület (E-lap forrás esetén ez azon részterület sorok alávont területeinek összege, ahol a készültség nem tartozik az alábbiak közé: REV, BRE, KBRE, BEF, KBEF)</li> </ul>																																	

2611	<b>Térkép</b> Térkép nyomtatásnál lehetőség van az általános - kivéve a dátum és az alkalmazás által kitöltött - adatok sablonként való mentésére. Ennek beállítása a <i>Mentés</i> gomb -  - megnyomásával történik, a mentésre azonban nem ekkor, hanem a riport generálása közben kerül sor.
2604, 2612, 2614	<b>Műveleti lap</b> Lásd: kézikönyv 3.4.2.1 Műveleti lapok fejezet.

### Hibajavítások

Hivatkozás	Leírás
2589	<b>Térkép</b> Megszüntetésre került a shape import során fellépő hamis hibajelzés.
2595	<b>Ingatlan -&gt; Ingatlan nyilvántartás</b> Az ingatlan nyilvántartás szűrőfeltételei közül kikerült a név.
2606	<b>Történeti információk megőrzése</b> Generált, illetve véglegesített hatósági bejelentések nyomtatványai mostantól nem követik az erdőszet és a jogosult szakszemélyzet megváltozott adatait.
2613	<b>Erdőgazdálkodás --&gt; Fahasználat -&gt; Fatömegbecslési jegyzőkönyvek</b> A konténeren, a helyi menüből történő <i>Fatömegbecslési jegyzőkönyv (pdf)</i> nyomtatása erdőrészlet azok és azon belül faj név szerint történik.