



ESZR változási jegyzék



Verzió: 2.4.2

Verzió dátuma: 2017.08.16.

Új fejlesztések

Hivatkozás	Leírás
	Műveleti lapok
2846	Erdőgazdálkodás --> Erdőgazdálkodási hatósági bejelentések --> Műveleti lapok A műveleti lapon átírható az érintett és a redukált terület. Új kapcsolódó riport a műveleti lapoknál: 1.6.3 Műveleti lap terület-ellenőrzés <i>"Műveleti lapok területeinek összehasonlítása. Csak azok az erdőrésztetek kerülnek a listába, melyeknél a teljes terület (rögzítés pillanatában) kisebb, mint az érintett terület!"</i>
2859	Erdőgazdálkodás --> Erdőgazdálkodási hatósági bejelentések --> Kézi műveleti lap nyilvántartása Kézi műveleti lapoknál a műveleti lapokhoz hasonlóan, ha minden generált adatot kitörlünk a lapról, akkor az állapota visszaáll "Tervezés alatt"-ra, ezáltal kisorolhatóvá válik.
	Általános
2847	Karbantartás --> Szervezeti egységek karbantartása -> Szervezeti egységek nyilvántartása Beállítható a szervezeti egységek állapota [Aktív, Megszűnt]. A szervezeti struktúra fákban, mostantól csak az aktív állapotú szervezeti egységek fognak megjelenni. (A megszűnt konténerben látszanak, a megszűnt szervezeti egységek is.)
2844	Riport nyomtatás Riportok nyomtatásánál -  - mostantól a jobb átláthatóság érdekében csoportosítva lettek a választható lehetőségek, pl.: <div data-bbox="411 1467 1375 1758" style="border: 1px solid black; padding: 5px; margin-top: 10px;"> <p>Riport nyomtatás [!][?][X]</p> <ul style="list-style-type: none"> [-] 2017.02.10. előtti <ul style="list-style-type: none"> <input type="checkbox"/> Tervezett fakitermelések bejelentése (NÉBIH) <input type="checkbox"/> Tervezett fakitermelések bejelentése megjegyzéssel (NÉBIH) [-] 2017.02.10. utáni <ul style="list-style-type: none"> <input type="checkbox"/> Tervezett fakitermelések bejelentése 2017.02.10-től (NÉBIH) <input type="checkbox"/> Tervezett fakitermelések bejelentése megjegyzéssel 2017.02.10-től (NÉBIH) </div>
2864	EÁNY Az erdőrészteteknél a jelenleg "Hatályos"-ként megjelöltek állapota "Érvényes"-re változik.

2865	<p>Berendezés típusok megjelenítése</p> <p>Berendezések nyilvántartását is kezelő felületeken (pl.: közjólét, feltáró hálózat, vadászkerület, stb.) a berendezés táblázatok első sorában megjelenik a berendezések típusa.</p> <table border="1" data-bbox="440 387 1350 600"> <thead> <tr> <th colspan="3">Útszakasz</th> </tr> <tr> <th>Berendezés típusa</th> <th>Azonosító ^</th> <th>Név</th> </tr> </thead> <tbody> <tr> <td>Híd</td> <td>4100/EUT001/BR05</td> <td>4100/EUT001/BR05</td> </tr> <tr> <td>Útszakasz</td> <td>4100/EUT002/SZ01</td> <td>4100/EUT002/SZ01</td> </tr> <tr> <td>Útszakasz</td> <td>4100/EUT002/SZ02</td> <td>4100/EUT002/SZ02</td> </tr> </tbody> </table>	Útszakasz			Berendezés típusa	Azonosító ^	Név	Híd	4100/EUT001/BR05	4100/EUT001/BR05	Útszakasz	4100/EUT002/SZ01	4100/EUT002/SZ01	Útszakasz	4100/EUT002/SZ02	4100/EUT002/SZ02
Útszakasz																
Berendezés típusa	Azonosító ^	Név														
Híd	4100/EUT001/BR05	4100/EUT001/BR05														
Útszakasz	4100/EUT002/SZ01	4100/EUT002/SZ01														
Útszakasz	4100/EUT002/SZ02	4100/EUT002/SZ02														
Tényadatok																
2853	<p>Karbantartás --> Külső adatforrások --> Tényadatok átvétele -> Fakitermelés tény (C-lap)</p> <p>Karbantartás --> Külső adatforrások --> Tényadatok átvétele -> Művelet tény</p> <p>Fakitermelési és műveleti tényadatok esetén is külön beállítható a tényfeldolgozás záró dátuma.</p>															
2845	<p>Karbantartás --> Külső adatforrások --> Tényadatok átvétele -> Erdőrészlet külső azonosítás</p> <p>Az erdő részlet azonosítás bővítve lett a bizonylat dátumon alapuló érvényességi időintervallummal, melyet kezdő és vég dátumával lehet megadni. Az érvényességi dátumok közül [Érvényesség kezdete, Érvényesség vége] csak elsőt kell kötelezően kitölteni.</p> <p>Mentéskor ellenőrzésre kerül, hogy adott külső azonosítóhoz tartozó aktív bejegyzések között ne legyen átfedő időszak, ha van ilyen nem lehet menteni.</p>															
Fahasználat, Erdőművelés																
2854	<p>Erdőgazdálkodás --> Fahasználat --> Fakitermelési terv -> Naturáliák tervezése</p> <p>A naturália felületen módosíthatóak a már hozzáadott választék és cikk típusok a mennyiségek kötelező módosítása nélkül.</p>															
2866	<p>Erdőgazdálkodás --> Fahasználat --> Fakitermelési terv -> Műveletek tervezése Erdőgazdálkodás --> Erdőművelés --> Erdőművelési terv -> Műveletek tervezése Karbantartás --> Műveletek karbantartása -> Anyagsémák nyilvántartása</p> <p>Mostantól a naturália cikkterv algoritmusaihoz hasonlóan anyagsémákat is lehet felvenni a karbantartásban, melyeket a művelettervező felületeken az anyagoknál az <i>Anyagséma hozzáadásával</i> -  - használhatunk fel.</p> <p>Az anyagsémák cikktörzseket tartalmaznak, az összerendelést a karbantartásban az <i>Anyagsémák cikktörzsei</i> menüpontban végezhetjük el.</p>															

2878	<p>Erdőgazdálkodás --> Fahasználat --> Fakitermelési terv -> Naturáliák tervezése</p> <p>A cikktörzsek nyilvántartásában lehetőség van megadni a cikkekhez tartozó fafajcsoportot és választékot, a mezők kitöltése nem kötelező. A későbbiekben egyedi cikk felvitel -  - esetén nem jelennek meg a más fafajhoz vagy választékhoz rendelt cikkek. (A kitöltetlen fafajcsoport/választék adatokkal rendelkezők mindenhol megjelennek.)</p>
2879	<p>Erdőgazdálkodás --> Fahasználat --> Fatömegbecslési jegyzőkönyvek</p> <p>A fatömegbecslési jegyzőkönyvek első lapja egy összesítő lap a jegyzőkönyv fontosabb adataival és egy fafajos összesítő táblázattal.</p>
2880	<p>Erdőgazdálkodás --> Fahasználat --> Fakitermelési terv -> Naturáliák tervezése</p> <p>A naturáliák tervezéséből is elérhető a <i>Dokumentumok</i> menüpont -  , megkönnyítve ezzel a külső fatömegbecslési jegyzőkönyvek csatolását.</p>

Hibajavítások

Hivatkozás	Leírás
2859	<p>Erdőgazdálkodás --> Fahasználat --> Fakitermelési terv -> Naturáliák tervezése</p> <p>Ki lett javítva egy hiba, amikor a nettó módosítás utáni közvetlen választékterv generálás nem futott le.</p>
2877	<p>Erdőgazdálkodás --> Erdőgazdálkodási hatósági bejelentések -> Fakitermelések ütemezése</p> <p>Korábban vágásszervezési térkép nyomtatásánál hibát okozott, ha egy konténer többször tartalmazta ugyanazt a földterületet.</p>