

Tervezett erdősítési tevékenységek bejelentése

→ ERDŐGAZDÁLKODÁSI HATÓSÁGI BEJELENTÉSEK/TERVEZETT ERDŐGAZDÁLKODÁSI TEV. BEJELENTÉSE/TERVEZETT ERDŐSÍTÉSI TEVÉKENYSÉGEK BEJELENTÉSE

BEVEZETÉS

A *Tervezett erdősítési tevékenységek bejelentése* nyomtatvány a bejelentés köteles tevékenységi körökbe tartozó műveletet tartalmazó erdőművelési tervekhez készülhet.

A bejelentés elkészítésének alapja és előfeltétele a megjelölt tevékenységi körökhöz - erdőtelepítés első kivitele, pótlás, tuskózás, mélyforgatás - tartozó művelet rögzítése. A jelentésbe a feltételeknek megfelelő művelettel rendelkező tervezési egységek kerülnek be. Ebből adódóan minden erdőrészlet erdőművelési terve annyi sorral jelenik meg a bejelentés nyomtatványon, ahány a feltételeknek megfelelő tervezési egység tartozik a tervhez.

BEJELENTÉS KÉSZÍTÉSE, MEGTEKINTÉSE

Első lépésként meghatározzuk a készítendő bejelentés **konténert** (*mappát*). Ehhez először létre kell hoznunk egy új konténert, vagy ki kell választanunk egy már meglévőt – mindkettőt a *Tervezett erdősítési tevékenységek bejelentése* menüpont kiválasztásával betöltődő *Tervezett erdősítési tevékenységek bejelentése* konténerkiválasztó ablakon tehetjük meg.

Tervezett erdősítési tevékenységek bejelentése								
Típus	Név	Szervezeti egység	Altípus	Tervező	Állapot	Gazdálkodói kód	Megjegyzés	
2016								
2016 2 - Sásdi ...	Sásdi erdőszet	Alap	Bartal János (janos.bartal)	Tervezés alatt	0007	Átvett erdőrészek		
2016 1 - Mecse...	Mecsekerdő Zrt.		Admin Admin (admin)	Tervezés alatt	bt	T		
Dokumentumok								
Forrás	Fájl név	Típus	Iktatószám	Dátum	Tárgy	Megjegyzés	Feltöltés dá...	Méret (KB)
Nincs adat								

Új konténer felvitele az erdőművelési terv besorolás menüpontjában már ismertetett módon történik, azzal a különbséggel, hogy a létrejövő konténer nem tervlapokat, hanem a tervlapokhoz kapcsolódó és az alapján elkészülő bejelentési adatokat, vagyis „terv bejelentés lapokat” fog tartalmazni.

A konténer felvitele során a megadott adatok alapján kerülnek kitöltésre a bejelentés nyomtatvány „fejléc” adatai, az alábbiak szerint:

- A konténer éve és sorszáma lesz a bejelentés éve és sorszáma,
- Az „Erdőgazdálkodó kódja” a konténer gazdálkodói kódja lesz (A kézi beírás oka, hogy egy szervezeti egység akár több gazdálkodói kóddal is rendelkezhet),
- Az „Erdőgazdálkodó neve és címe” a konténer szervezeti egységéből adódik,
- A „Jogosult szakszemélyzet” a konténer tervezőjének adataival jelenik meg (A felhasználók karbantartó felületen adhatóak meg az adatok: név, cím, nyilvántartási kód),
- A „Megjegyzés” rovatba írt szöveg kerül a bejelentés nyomtatvány végén szereplő megjegyzés részbe.

Új

!
📄
X

Típus :

Év :

Sorszám :

Szervezeti egység :

Altípus :

Állapot :

Gazdálkodói Kód :

Tervező :

Létrehozó :

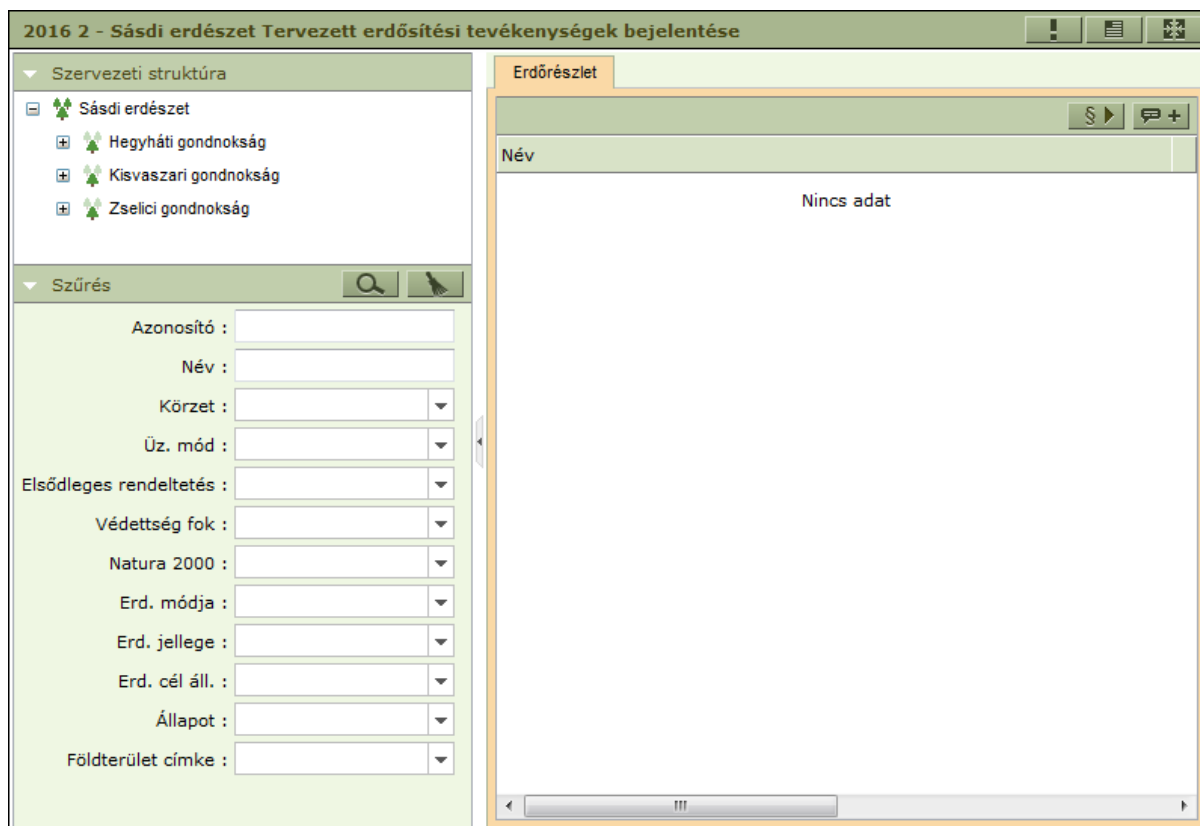
Megjegyzés :

A konténer adatai a felvitelt követően megfelelő jogosultság birtokában később is módosíthatóak a konténer képernyő jobb felső sarkán levő *Módosítás* - - ikonnal.

Az új konténer (bejelentés) a felvitel után egyelőre üres – a további munkához be kell sorolnunk azokat a terveket (terv konténerékből erdőrészleteket), amelyekre bejelentést szeretnénk készíteni. Létező terv-bejelentés konténer folytatásakor egy már korábban létrehozott konténerben bővíthetjük a besorolt tervek (terv bejelentés lapok) listáját.

Általános információ: Az erdőgazdálkodók eltérő gyakorlatot alkalmaznak a bejelentések összeállításakor (erdőgazdaság vagy erdőszet szinten készülnek a bejelentések, előfordul, hogy a védett és nem védett területek külön bejelentésbe kerülnek, vagy egy gazdaság több Kormány Hivatal Erdészeti Igazgatóság területére esik. Ezen esetek a konténerek (bejelentések) megfelelő év – sorszám – szervezeti egység használatával kezelhetőek.

Új terv bejelentés konténer felvétele esetén az alábbi képernyőt láthatjuk.





A menüpontok már ismerősek az eddigiekből. A rendszermenüben ugyan nincs külön „Besorolás” lehetőség, de maga a besorolási funkció ugyanúgy elérhető az erdőművelési terv ikon használatával. A terv-ikonra történő kattintás után, a tetszőleges tervkonténer kiválasztását követően sorolhatók be az erdőrésztetek tervlapjai a terv-bejelentés konténerbe a korábbiakban ismertetett besorolási funkciókkal.



Erdőművelési terv megnyitása

Általános információ: egy terv-bejelentés konténerbe több terv konténerből is besorolhatók az erdőrésztetek tervlapjai.

A tervlapok bejelentésbe sorolásakor a bejelentés adatai nem töltődnek ki automatikusan, ez a lépés a tervlapok megjelölését szolgálja, vagyis azt, hogy melyik bejelentéshez fognak kapcsolódni.

A bejelentés generálása a kijelölt sorokra a *Tervezett erdőszítési tevékenység generálása* -  - ikonnal történik. A generálás minden kijelölt sorhoz (tervleaphoz) elkészíti a bejelentést. Ez azt jelenti, hogy a tervlap adatai alapján letárolásra kerülnek a bejelentés adatai. Ebből adódóan a generálás után a terveken történő módosítás már nincs hatással a bejelentésre. Ha a bejelentésben szereplő terveket (tervleapokat) a bejelentés generálását követően mégis módosítjuk, akkor a bejelentés generálását újra el kell végezni a sorok (bejelentés lapok) újbóli kijelölésével, a  ikon használatával, hogy a bejelentés adatai aktualizálódjanak a módosított adatokkal. A generálás ekkor töröl minden korábban létrehozott adatot és a módosított tervlap adatai alapján újra elkészíti a bejelentést.


A listában egy sor kiválasztása után a *Tervezett erdősítési tevékenységek bejelentése* ikonra kattintva megjelenik a sorhoz tartozó generálás eredményének (jelentés tartalmának) megtekintésére szolgáló képernyő.

 Tervezett erdősítési tevékenységek bejelentése

Tervezett erdősítési tevékenységek bejelentése - Gödre 9 C / 0401009030									
Erdőrészlet adatok									
Származás	Község	Tag	Részlet	Telj. ter. (ha)	Részter. nagys. (ha)	Cél. tip.	Erd. jell.	Erd. mód.	
Erdőművelési terv	Gödre	9	C	9.42	3.00	CS-EL	FF	TFMMK	
Erdőművelési terv	Gödre	9	C	9.42	2.00	CS-EL	FF	TFMMK	
Erdőművelési terv	Gödre	9	C	9.42	9.42	CS-EL	FF	TFMMK	
Tervezett erdősítési tevékenységek bejelentése									
Erdtel. I. kiv., I. sik. er. fel. (ha)				Pótlás (ha)	Tusk. (ha)	Mélyf. (ha)			
3.00									


A képernyő két részre osztható az *Erdőrészlet adatok*-nál a tervek megfelelő tervezési egységeinek listája, lent a *Tervezett erdősítési tevékenységek bejelentése*-nél pedig a kiválasztott tervezési egységhez tartozó bejelentendő műveletek területének tevékenységenkénti összegzése látható. A képernyő segítségével tételesen ellenőrizhető a bejelentés tartalma, ez a tartalom fog megjelenni a nyomtatványon is.

Az generálást követően letölthető az elkészült bejelentés nyomtatvány is a *Tervezett erdősítési tevékenységek bejelentéseinek riportja* ikon használatával, mely a NÉBIH erdészeti igazgatóság által kiadott hivatalos „Tervezett erdősítési tevékenységek bejelentése” formátumon alapul.


 Tervezett erdősítési tevékenységek bejelentéseinek riportja

TOVÁBBI LEHETŐSÉGEK

 Erdőrészlet leíró lap megtekintése

 Kapcsolódó lapok megtekintése

 Térkép megjelenítése

 Tervlap megtekintése