

Bejelentett erdőművelési tevékenységek teljesítése

→ ERDŐGAZDÁLKODÁSI HATÓSÁGI BEJELENTÉSEK/ BEJELENTETT ERDŐMŰVELÉSI TEV. TELJESÍTÉSE

Bevezetés

Az alkalmazás lehetőséget biztosít a „Bejelentett erdőművelési tevékenységek teljesítése” (erdőművelési tény-bejelentés) elkészítésére.

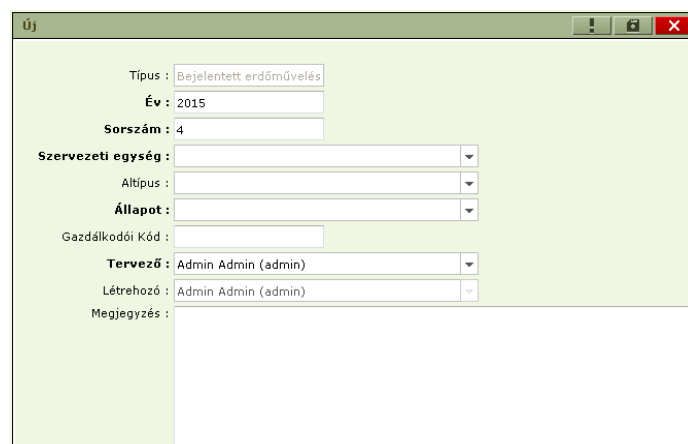
Első lépésként meghatározzuk a készítendő tevékenység **konténer** (*mappát*). Ehhez először létre kell hoznunk egy új konténer, vagy ki kell választanunk egy már meglévőt – a Bejelentett erdőművelési tevékenység teljesítése menüpont kiválasztásával betöltődő konténerkiválasztó ablakon.



Típus	Név	Szervezeti egység	Altípus	Tervező	Állapot	Gazdálkodói kód	Megjegyzés
2015							
	2015 3 - Sásdi ...	Sásdi erdőszet		Bartal János (janos.bartal)	Tervezés alatt	sASd	
	2015 2 - Mecs...	Mecsekerdő Zrt.		Admin Admin (admin)	Tervezés alatt	T	
	2015 1 - Mecs...	Mecsekerdő Zrt.		Admin Admin (admin)	Tervezés alatt	ads	

Új konténer felvitele a fakitermelési terv besorolás menüpontjában már ismertetett módon történik, azzal a különbséggel, hogy a létrejövő konténer nem tervlapokat, hanem tevékenységek teljesítését fogja tartalmazni.

Az újkonténer a felvitel után egyelőre üres – a további munkához be kell sorolnunk azokat az erdőrészteket, amelyekre tény-bejelentést szeretnénk készíteni. Létező konténer folytatásakor egy már korábban létrehozott konténerben bővíthetjük a besorolt erdőrésztelek listáját.



Új

Típus : Bejelentett erdőművelés

Év : 2015

Sorszám : 4

Szervezeti egység :

Altípus :

Állapot :

Gazdálkodói Kód :

Tervező : Admin Admin (admin)

Létrehozó : Admin Admin (admin)

Megjegyzés :

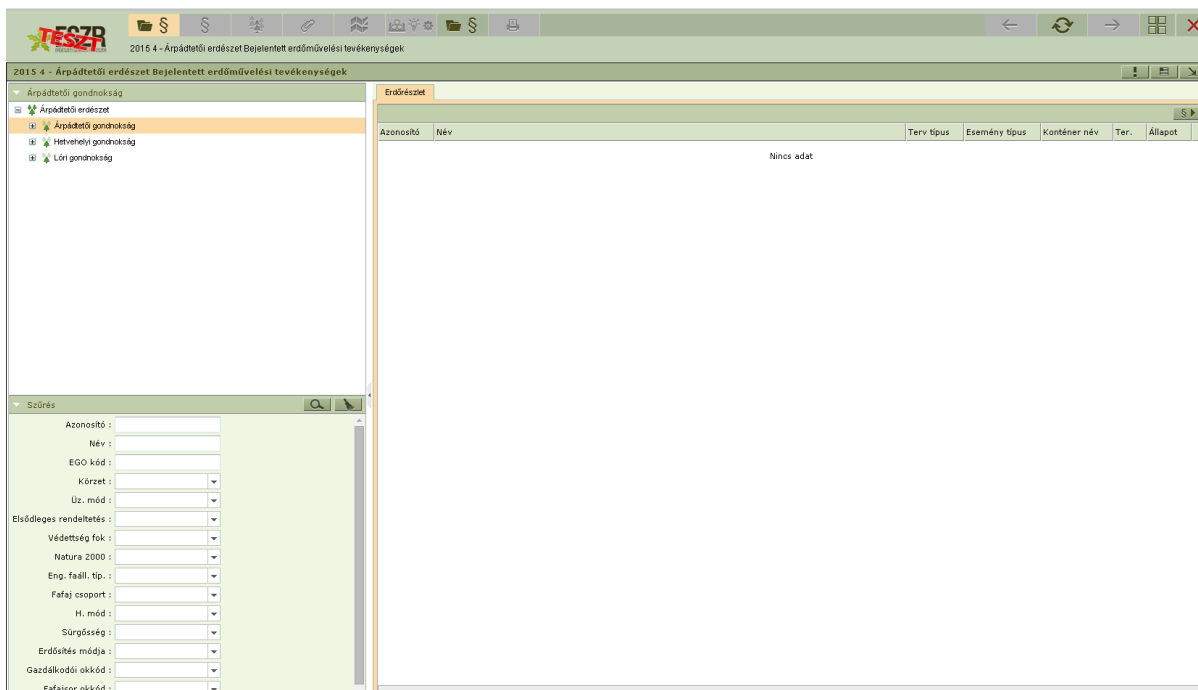
A konténer felvitele során a megadott adatok alapján kerülnek kitöltésre a bejelentés nyomtatvány „fejléc” adatai, az alábbiak szerint:

- A konténer éve és sorszáma lesz a bejelentés éve és sorszáma,
- az „Erdőgazdálkodó kódja” a konténer gazdálkodói kódja lesz (A kézi beírás oka, hogy egy szervezeti egység akár több gazdálkodói kóddal is rendelkezhet),
- az „Erdőgazdálkodó neve és címe” a konténer szervezeti egységéből adódik,
- a „Jogosult szakszemélyzet” a konténer tervezőjének adataival jelenik meg (A felhasználók karbantartó felületen adhatóak meg az adatok: - név, cím, nyilvántartási kód),
- a „Megjegyzés” rovatba írt szöveg kerül a bejelentés nyomtatvány végén szereplő megjegyzés részbe. Ez természetesen más programból is bemásolható, itt is a jobb egérgombbal előhívható helyi menüben van a beillesztés funkció.

Az újkonténer a felvitel után egyelőre üres – a további munkához be kell sorolnunk azokat az erdőrészeket, amelyekre a tény adatokat szeretnénk rögzíteni. Létező konténer folytatásakor egy már korábban létrehozott konténerben bővíthetjük a besorolt erdőrészeket listáját.

FONTOS: hogy a tény-bejelentéseknél megjelenik a **rásorolás** fogalma. Ez azt jelenti, hogy a konténerbe besorolt, egy erdőrészelethez tartozó tervek egy tény-bejelentést fognak alkotni, adataik a **'Bejelentett erdőművelési tevékenység teljesítése'** menüpont ismertetésénél leírtak szerint összegződnek. Tehát a listában erdőrészenként csak egy sort találhatunk, melynek **'Előzmény db.'** mezőjében látható, hogy a ténybejelentés hány tervből/E-lapból áll össze.




Új **'Bejelentett erdőművelési tevékenységek teljesítése'** konténer felvétele esetén az alábbi képernyőt láthatjuk.

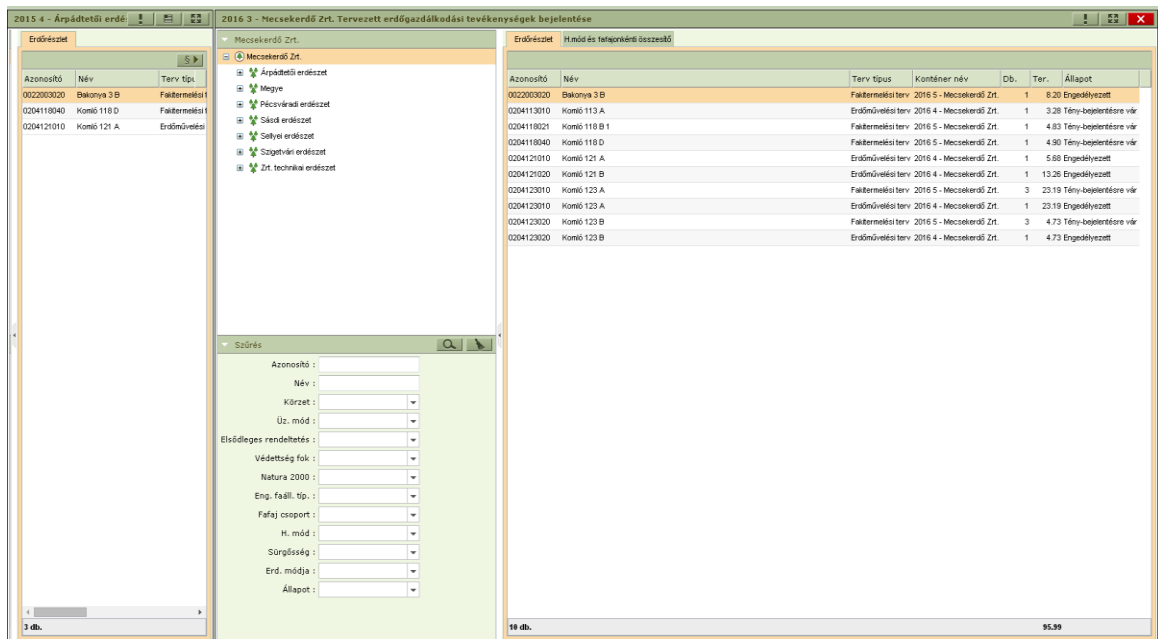



Besorolás a konténerbe és adatok generálása

Erdőművelési tény-bejelentés generálható erdőművelési-(*bejelentés köteles em. munkák*)vagy fahasználati(*természetes felújítások „újulatnövekménye”*) terv alapú terv bejelentésből, illetve E-lapból(*befejezésre tervezett erdősítési részterületek*).

Ennek menete:

1. A szervezeti hierarchiánál rá kell kattintani arra az elemre amivel majd dolgozni szeretnénk, ellenkező esetben nem látszanak majd az adatok a generálásnál (ennek ellenére belekerülnek).
2. A felső ikonsorban található '**Tervezett erdőgazdálkodási tev. bejelentése**' -  - vagy az '**Erdősítési kötelezettségek és teljesítések megnyitása**' -  - ikonra kattintva megjelennek a tervek/E-lapok, amiket áthúzhatunk a tény-bejelentésbe. Kiválasztjuk a kívánt tervet/E-lapot.
3. A '**Megnyitott adatok rendezése**' -  - ikonnal láthatóvá tesszük egymás mellett az eddig egymás felett elhelyezkedő terv és tény/E-lap konténereket.



4. A besorolnikívánt erdőrészek (jobb oldal) közül áthúzzuk a szükséges elemet/elemeket a tény-bejelentés konténerébe(bal oldal). Ha nem lettek betöltve az adatsorok akkor „Nincs adat” felirat látszik az adatsorok helyén. Tény-bejelentés konténerbe történő besoroláskor a terv-bejelentésekből csak az azonos típusú tervet kell besorolni, mert ellenkező esetben sikertelen lesz a tény-bejelentés generálás. Erdőművelési tény-bejelentésbe a terv-bejelentés konténerekből csak a Erdőművelési terv típusú sorokat kell besorolni.
5. A terv-bejelentés/E-lapokmunkalapja ezek után bezárható és a tény-bejelentés munkalapja teljes képernyőre tehető.
6. A tény-bejelentéslegenerálására a  gomb megnyomásával van lehetőségünk.

Tény adatok generálása

Erdőművelési tény-bejelentés generálható erdőművelési vagy fahasználati terv alapú terv bejelentésből, illetve E-lapból. Amennyiben több terv/E-lap tartozik egy ténybejelentéshez, azok erdősítési adatai (ERD. JELL., MÓD, CÉLÁLL.) meg kell, hogy egyezzenek a tény adatok generálásához.

A tervből való generálás alapja és előfeltétele az erdőrészlethez kapcsolódó, 'Engedélyezett'/'Elrendelt' állapotú terv-bejelentés megléte:

- Erdőművelési terv esetén a generálás a terv adatokat egy az egyben emeli át a tény adatok közé, így ha a tervhez képest nem volt változás, további módosításokat nem kell végeznünk.
- Fakitermelési tervből történő generálás esetén -amennyiben ezek rendelkezésre állnak - csak az erdősítési mód, jelleg, célállomány adatok töltődnek ki, területadatok nem töltődnek. Érdemes figyelni rá, hogy fakitermelési terv bejelentésnél csak akkor vannak erdősítési adatok, ha korábban a fakitermelési tervben a tervezési egységek az **'Erdősítési kötelezettség jelentendő-e?'** megjelölést megkapták.

E-lapból történő generálás feltétele, hogy az erdősítési részterületek készütségei között legyen befejezetre tervezett (BEFT). Generálás során az adott erdőrészlet erdősítési adatai (ERD. JELL., MÓD, CÉLÁLL.) mellett az E-lap BEFT készütséggű sorainak alá vont terület adatai kerülnek át a tény-bejelentés **'Befejezetre tervezett (ha)'** mezőjébe (egy sorban összegezve).

A generálás során amennyiben a tényadatok több előzményből kerülnek kikalkulálásra, a területadatok összegződnek műveletenként, azonban a erdősítési mód jelleg célállománynak meg kell egyeznie minden előzményben, mert különben a generálás sikertelen lesz.

A legenerált adatokat a **'Bejelentett erdőművelési tevékenység teljesítése'** menüpontban tudjuk megtekinteni. Újragenerálás során a korábban generált adatok felülíródnak.

Menüpontok



„Bejelentett erdőművelési tevékenységek teljesítése” megnyitása

A konténerhez tartozó szervezeti egységeket és a konténerbe besorolt tervezett erdőgazdasági tevékenységgel/E-lappal rendelkező erdőrészleteket, illetve ezek néhány adatát jeleníti meg.

2018 1 - Mecsekerdő Zrt. Bejelentett erdőművelési tevékenységek teljesítése					
Mecsekerdő Zrt.		Erdőrészlet	Előzmények		
Azonosító	Név	Előzmény db.	Ter.	Állapot	
0288016031	Ág 16 C 1	2	2.25	Tény-bejelentésre vár	
0288029050	Ág 29 E	2	2.40	Tény-bejelentésre vár	
0293027040	Kisvaszar 27 D	2	10.90	Tény-bejelentésre vár	
0293060030	Kisvaszar 60 C	2	6.10	Tény-bejelentésre vár	
0296053010	Magyaregregy 53 A	1	18.23	Tény-bejelentés generálva	
0401003030	Gödre 3 C	2	2.73	Tény-bejelentés generálva	

- **Előzmény db.** - Az erdőrészlethez tartozó és a konténerbe is besorolt tervek/E-lapok száma.
- **Ter.** - Az erdőrészlet teljes területe.

§ Bejelentett erdőművelési tevékenység teljesítése

A menüpontban az erdőrészlethez generált tény-bejelentés adatait tekinthetjük meg. Adatok módosítására dupla kattintással az adott tételestörön van lehetőségünk.

Bejelentett erdőművelési tevékenységek teljesítése - Gödre 3 C / 0401003030														
Erdőrészlet adatok														
Község	Tag		Részlet				Telj. ter. (ha)							
Gödre	3		C				2.73							
Teljesített erdőművelési tevékenységek														
Kötelezettség ter. (ha)	Erd. jell.	Erd. mód.	Erd. cél. ftíp.	Alávont ter. (ha)	Erdtel. I. kiv., I. sik. er. fel. (ha)	Pótlás (ha)	Bef. terv. (ha)	Tusk. (ha)	Mélyf. (ha)	Bef. ép. (ha)				
0.00	FF	TFSMK	VF	2.00										
Előzmények														
Előzmények				Bejelentett erdőművelési tevékenységek										
Származás	Bes. forr.	Forr. kont.	Terv. egys. ^	Kötelez ter. (ha)	Erd. jell.	Erd. mód.	Erd. cél. ftíp.	Alávont ter. (ha)	Erdtel. I. kiv., I. I.	Pótlás (ha)	Bef. terv. (ha)	Tusk. (ha)	Mélyf. (ha)	Bef. ép. (ha)
Erdőművelési terv	Tervezett erdőgazdálk...	2018 1 - Mecsekerdő Zrt.		0.00	FF	TFSMK	VF	2.00						
Faktermelési terv	Tervezett erdőgazdálk...	2018 1 - Mecsekerdő Zrt. 1												
Faktermelési terv	Tervezett erdőgazdálk...	2018 1 - Mecsekerdő Zrt. 2												

A felső szekcióban az erdőrészlet adatait láthatjuk. A középső szekcióban a teljesített erdőművelési tevékenységek adatai szerepelnek. A ténybejelentő nyomtatványon a felső és a középső szekció adatai fognak látszódni.

Az alsó szekció (Előzmények) bal oldali részén az erdőrészlethez tartozó besorolt terv-bejelentések tervezési egységei vannak felsorolva, itt egyet kiválasztva a jobb oldalon a hozzá tartozó adatok jelennek meg.

Erdőrészlet leíró lap

A kiválasztott erdőrészlethez tartozó leíró lapot jeleníti meg.

Kapcsolódó lapok

A kiválasztott erdőrészlet kapcsolódó lapjait jeleníti meg.

Kijelölt elem térképi megjelenítése

A kiválasztott erdőrészletet jeleníti meg a térképen.

Terv adatlap

Kilépés nélkül segít elérni az erdőrészlethez tartozó erdőrészlet és terv adatokat.

Terv adatlap - Gödre 3 C / 0401003030

2016 5 - Mecsekerdő Zrt. - Erdőművelési terv

EÁNY adatok

Azon. : 0401003030 Név : Gödre 3 C

Részl. ter.(ha) : 2.73 Els. rend. : FT

Tov. rend. : - Üzem mód : VÁG

E. vh. ter.(ha) : 0.00 Köt. ter. (ha) : 0.00

Erd. terv előírás :

Ter. (ha) : Jelleg :

1. v. mód : 2. v. mód :

Erd. céláll. : Erd. céláll. :

Erd. elegyf. : Erd. elegyf. :

Enged. :

Terv. erdősisítés :

Erd. jell. : FF Erd. mód. : TF5MK

Erd. céláll. : VF Aláv. ter. (ha) : 2.00

Tervezési egységek

Azono...	Ter. ...	Létreho...	Létrehozá...	Lezárás...	Műv. mód	ETE
1	1.63	2016		BEF		<input type="checkbox"/>
2	1.43	2016 teszt		2017 BRE		<input type="checkbox"/>

Műveletek

Ter. azon.	Műv....	Művelet	Év	Időszak	Műv. cs.	Tev.	Menny.	M. e.	Össz. költs.	Megjegyzés
Nincs adat										
0										



Tervezett erdőgazdálkodási tevékenységek bejelentése

A konténerbe történő besoroláshoz szükséges terveket érhetjük el a menüponton keresztül.



Erdősítési kötelezettségek és teljesítések megnyitása

A konténerbe történő besoroláshoz szükséges E-lapokat érhetjük el a menüponton keresztül.



Bejelentett fahasználati tevékenységek

A kiválasztott erdőrészlethez tartozó tényadatokat nyomtathatjuk ki egy pdf riportba.

Riport nyomtatás

Tervezett erdőgazdálkodási tevékenységek

Tervezett erdőgazdálkodási tevékenységek (NÉBIH)