


Végrehajtott erdősítési tevékenységek bejelentése

→ ERDŐGAZDÁLKODÁSI HATÓSÁGI BEJELENTÉSEK / TEVÉKENYSÉGEK TELJESÍTÉSE / VÉGREHAJTOTT ERDŐSÍTÉSI TEVÉKENYSÉGEK BEJELENTÉSE

Bevezetés

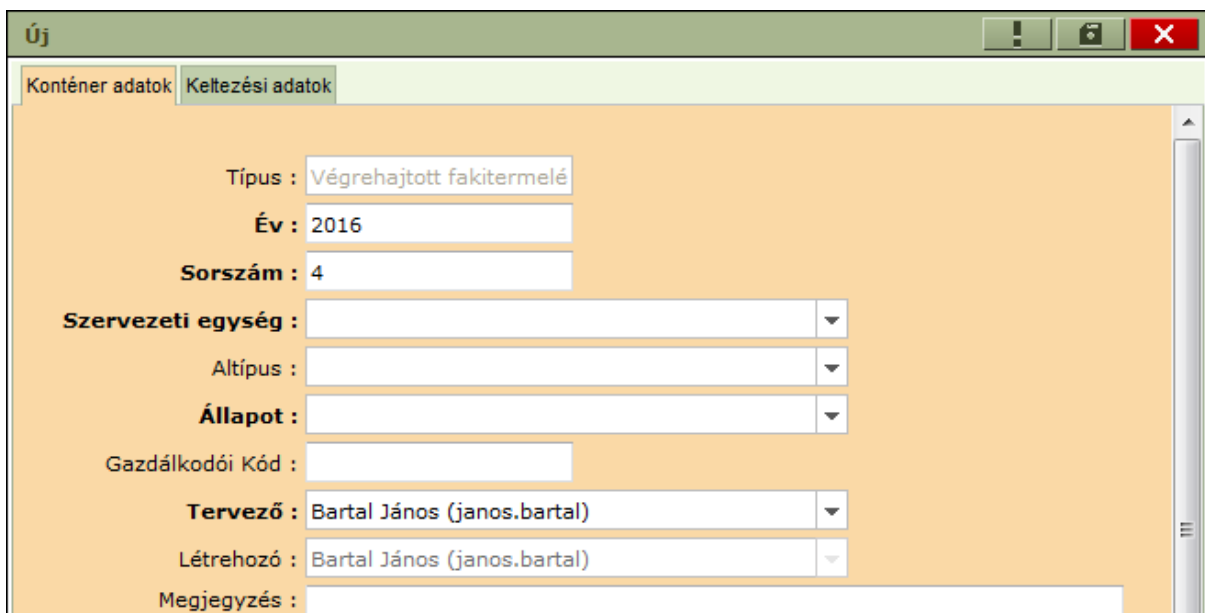
Az alkalmazás lehetőséget biztosít a végrehajtott erdősítési munkáink bejelentésére (erdőművelési ténybejelentés) nyomtatvány elkészítésére.

Első lépésként meghatározzuk a bejelentéseinket tartalmazó tevékenységkonténert (*mappát*). Hozunk létre egy új konténert vagy válasszuk ki egy már meglévőt – a *Végrehajtott erdősítési tevékenységek bejelentése* menüpont kiválasztásával betöltődő konténerválasztó ablakban.



Típus	Név	Szervezeti egység	Altípus	Tervező	Állapot	Gazdálkodói kód	Megjegyzés
2016							
2016 2 - Sásdi ...	Sásdi erdészet	Alap	Bartal János (janos.bartal)	Tervezés alatt	40-0021	Sásd 2016	
2016 1 - Mecse...	Mecsekerdő Zrt.	Alap	Admin Admin (admin)	Tervezés alatt	bt	T	

Új konténer felvitele – **+** – a fakitermelési terv besorolás menüpontjában már ismertetett módon történik, azzal a különbséggel, hogy a létrejövő konténer nem terlapokat, hanem tevékenységek teljesítését fogja tartalmazni.



Új

Konténer adatok | Keltezési adatok

Típus :

Év :

Sorszám :

Szervezeti egység :

Altípus :

Állapot :

Gazdálkodói Kód :

Tervező :

Létrehozó :

Megjegyzés :

A konténer felvitele során a megadott adatok alapján kerülnek kitöltésre a bejelentés nyomtatvány „fejléc” adatai, az alábbiak szerint:

- A konténer éve lesz a bejelentés éve (a sorszámmal együtt a címbe kerülnek).
- A konténer gazdálkodói kódja lesz az „Erdőgazdálkodó kódja” (a kézi beírás oka, hogy egy szervezeti egység akár több gazdálkodói kóddal is rendelkezhet).
- Az „Erdőgazdálkodó neve és címe” a konténer szervezeti egységéből adódik.
- A „Jogosult szakszemélyzet” a konténer tervezőjének adataival jelenik meg (ezek a felhasználók karbantartó felületen adhatók meg: név, cím, nyilvántartási kód).
- A megjegyzés rovatba írt szöveg kerül a bejelentés nyomtatvány végén szereplő „Megjegyzés” részbe. Ez természetesen más programból is bemásolható, itt is a jobb egérgombbal előhívható helyi menüben van a beillesztés funkció.
- A "Keltezési adatok" a konténer keltezési adatai alapján kerülnek kitöltésre.

Az új konténer a felvitel után egyelőre üres – a további munkához be kell sorolnunk azokat az erdőrésztleteket, amelyekre a tény adatokat szeretnénk rögzíteni. Létező konténer folytatásakor egy már korábban létrehozott konténerben bővíthetjük a besorolt erdőrésztletek listáját.

Új *Végrehajtott erdősítési tevékenységek bejelentése* konténer felvétele után az alábbi képernyőt láthatjuk:

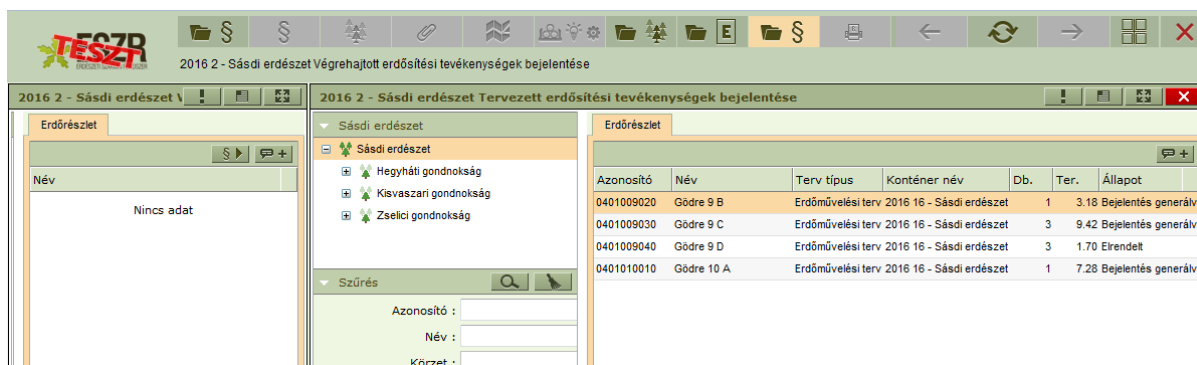


Besorolás a konténerbe

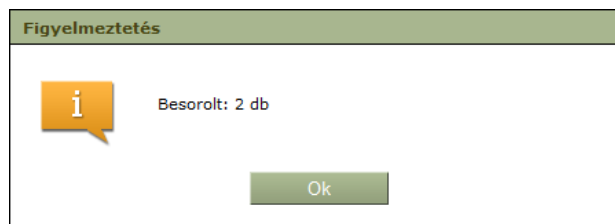
A ténybejelentés konténerbe terveket besorolni az *EÁNY*, az *Erdősítési kötelezettségek és teljesítések* és a *Tervezett erdősítési tevékenységek bejelentése* konténerekből lehet. A már besorolt lapok előzményét a konténerlistán az *Esemény típus* és *Konténer név* párossal határozhatjuk meg.

A besorolás menete:

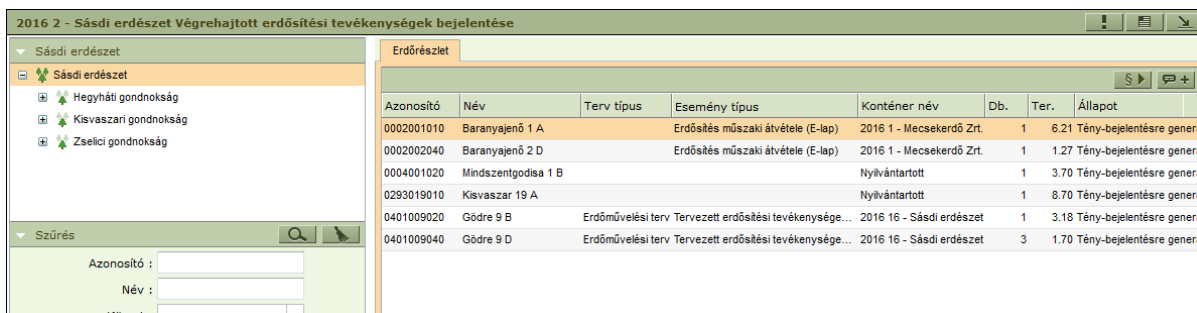
1. A felső ikonsorban található *EÁNY megnyitása*, *Erdősítési kötelezettségek és teljesítések megnyitása* és *Tervezett erdősítési tev. bejelentése* opciók segítségével keressük meg a kívánt forráskonténert, amit kiválasztva megjelennek azok lapok, amiket átsorolhatunk a ténybejelentés konténerbe.
2. A *Megnyitott ablakok rendezése* ikonnal láthatóvá tesszük egymás mellett, az eddig egymás felett elhelyezkedő konténereket.



3. A forráskonténerből (jobb oldal) áthúzzuk a szükséges elemet/elemeket a ténybejelentés konténerébe (bal oldal). A művelet után az alábbi üzenetet kapjuk a sikeresen besorolt elemek számával:



4. A forráskonténer ablaka ezek után bezárható és a ténybejelentés ablaka ismét teljes képernyőre tehető.



A ténybejelentések „kezdőlapja” a konténer tartalmát mutatja a besorolt elemek listájával. Ide bármikor visszatérhetünk a *Végrehajtott erdőszítési tevékenységek megnyitása* gomb – – segítségével, illetve a többi megnyitott ablak bezárásával. Az ablakban láthatjuk a konténerhez tartozó szervezeti egységeket, az elemeihez rendelhető szűrő feltételeket, az *Erdőrészlet* fülön pedig a besorolt terveket és fontosabb adataikat. Itt van lehetőségünk a ténybejelentések generálására és csoportos földterület címke beállításra is.

Adatok generálása

A ténybejelentés létrehozására a *Végrehajtott erdőszítési tevékenység generálása* gomb – – megnyomásával van lehetőségünk.

A generálás alapja és előfeltétele erdőszítési terv esetén a terv „Engedélyezett” / „Elrendelt” állapota, E-lap esetén az erdőszítési részterületek készültségei között található befejezettre tervezett (BEFT) részterület. A tervbejelentésben megadott sorszámmal töltődik az erdőszítési részterület sorszáma oszlop, (optimális esetben ez a térképen szereplő sorszámmal azonos,) az érték módosítható. Szürkével jelenik meg a tuskózás és mélyforgatás mező, inaktív, nem lehet értéket beírni. (Régi tervekben még előfordul hozzájuk tartozó hektár adat, ilyen esetekben azokat megjeleníti a program,

ám az új formanyomtatványon nincs ilyen mező, így kitöltésére, módosítására nincs mód.) A leggenerált adatokat a *Végrehajtott erdősítési tevékenységek bejelentése* menüpontban tudjuk megtekinteni, ahol azok tervezési egységenként vannak csoportosítva. Generálás során a korábbi adatok felülíródnak.

Ténybejelentés a felületen

A *Végrehajtott erdősítési tevékenységek bejelentése* – § – menüpontban megtekinthetjük az erdőrészlethez generált ténybejelentés adatait.

Végrehajtott erdősítési tevékenységek bejelentése - Dinnyeberki 8 A / 0031008010									
Erdőrészlet adatok									
Származás	Község	Tag	Részlet	Telj. ter. ...	Erd. részt. s...	Részter. ...	Cél. típ.	Erd. jell.	Erd. mód.
Erdőművelési ...	Dinnyeberki	8	A	6.50 0		3.50			
Erdőművelési ...	Dinnyeberki	8	A	6.50 1		2.00			
Erdőművelési ...	Dinnyeberki	8	A	6.50 20		1.00			
Végrehajtott erdősítési tevékenységek bejelentése									
Erdtel. I. kiv., I. sik. er. fel. (ha)	Pótlás (ha)	Befejezés (ha)	Tusk. (ha)	Mélyf. (ha)					
	6.00		3.50						

A jelentés első részének – *Erdőrészlet adatok* – sorai terv esetén a tervezési egységeket, E-lap esetén pedig a BEFT készülségű sorokat jelentik. Erdőállomány nyilvántartásból készült bejelentés esetén itt egy sort találunk. Generáláskor a besorolt terv, E-lap vagy éppen erdőrészlet leíró lap alapján töltődnek az alábbi adatok: származás, község, tag, részlet, a teljes terület és a részterület nagysága, célállomány típusa, az erdősítés jellege és módja. Innen egyedül a részterület nagysága módosítható kézzel, mely generáláskor az alábbi szabályok szerint töltődik:


- A tervezési egység területe lesz, ha tervbejelentésből,
- az erdősítési részterület nagysága, ha E-lapból,
- és üres, ha erdőállomány nyilvántartásból került besorolásra a részlet.

A második rész – *Végrehajtott erdősítési tevékenységek bejelentése* – egy sort tartalmaz, itt a bejelentéshez és az első részben kiválasztott sorhoz kapcsolódó tényadatok tevékenység fajták szerint csoportosítva szerepelnek. Ezek az adatok módosíthatók, generáláskor az alábbi szabályok szerint töltődnek:

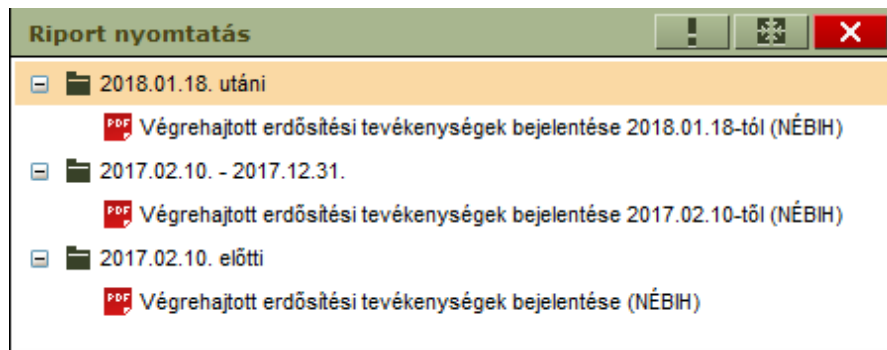
- Erdőművelési terv esetén tevékenység típusonként összegződnek a tevékenységek.
- E-lap esetén, az alávont terület adatai kerülnek át összegezve a *Befejezés* mezőbe.
- Erdőállomány nyilvántartásból készült bejelentés esetén a tény adatok kézzel töltendők ki.

Az erdészeti hatóság megszüntette a 101 célállománytípus használatát, helyette az erdősítési célállománytípus csoportokat vezette be. Az Erdészeti Szakmai Rendszer, rugalmasan követve a változásokat, a generálások során a régi típust a megfelelő új csoportra cseréli ki, így a jogszabályi megfelelés akkor is garantált, ha a tervünk vagy az E-lap még a régi célállományokkal került rögzítésre.

Ténybejelentés nyomtatvány

A programból lehetőség van a hivatalos – NÉBIH által előírt – riport letöltésére, melyre a *Végrehajtott erdősítési tevékenységek riportja* gomb –  – megnyomásával van lehetőségünk.

A ténybejelentés hatósági nyomtatványai kétszer is megváltoztak (2017. februárjában és 2018. januárjában), ezért riport lekérésekor három féle pdf dokumentum közül választhatunk. (A rendszer a hatályos nyomtatvány mellett a régebbi verzióban készült dokumentumok elérésére is lehetőséget biztosít, lásd ábra.) A jelenleg hatályos, jogszabályoknak megfelelő nyomtatvány típus nyomtatásához a legfelső sort válasszuk: „Végrehajtott erdősítési tevékenységek bejelentése 2018.01.18-tól (NÉBIH)”.



További menüpontok



Erdőrészlet leíró lap: A kiválasztott erdőrészlethez tartozó leíró lapot jeleníti meg.



Kapcsolódó lapok: A kiválasztott erdőrészlet kapcsolódó lapjait jeleníti meg.



Kijelölt elem térképi megjelenítése: A kiválasztott erdőrészletet jeleníti meg a térképen.



Terv adatlap: Kilépés nélkül segít elérni az erdőrészlethez tartozó erdőrészlet és terv adatokat.



EÁNY megnyitása: A konténerbe sorolható erdőrészlet leíró lapokat érhetjük el a menüponton keresztül.



Erdősítési kötelezettségek és teljesítések megnyitása: A konténerbe sorolható E-lapokat érhetjük el a menüponton keresztül.



Tervezett erdősítési tevékenységek bejelentése: A konténerbe sorolható terveket érhetjük el a menüponton keresztül.