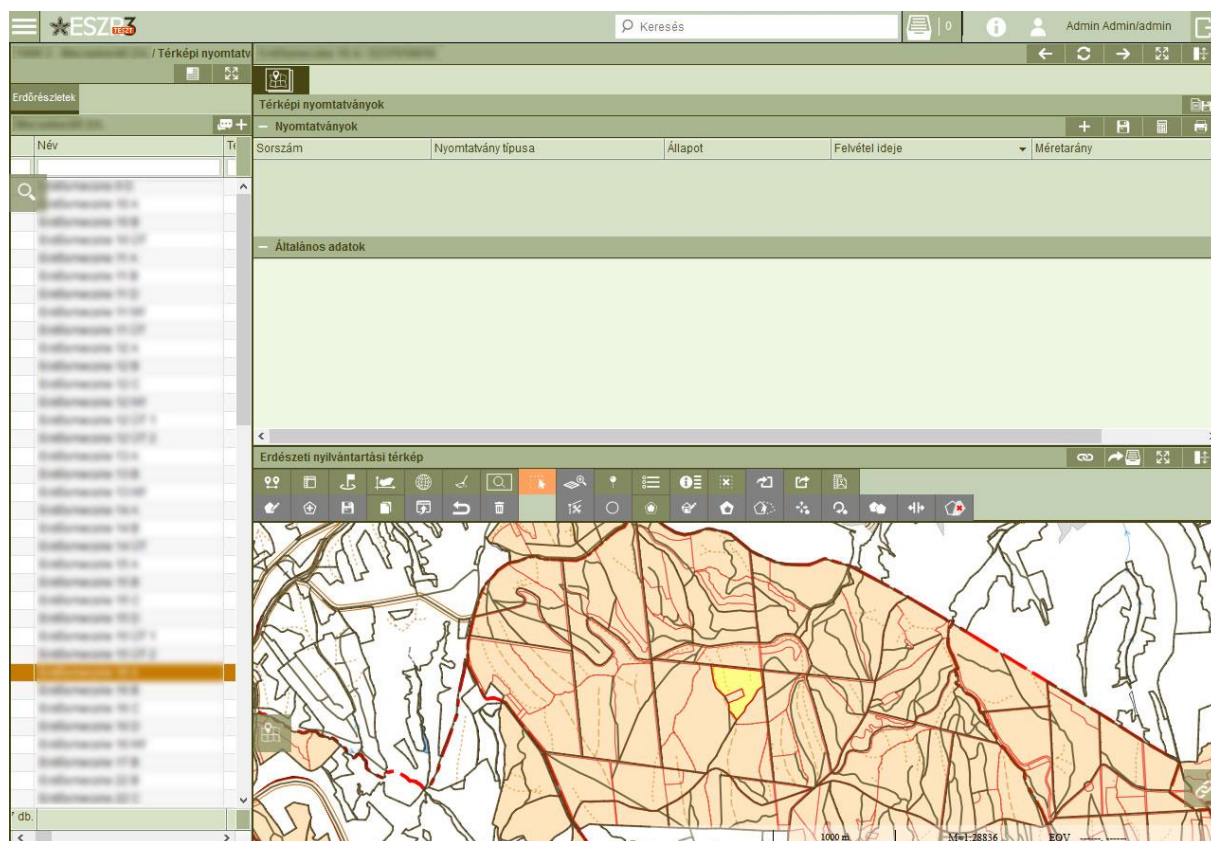


# Térképi nyomtatványok

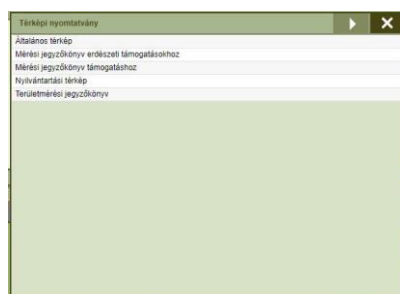
ESZR3 kézikönyv

A különböző, jegyzőkönyv típusú térképi nyomtatványokat a térkép-ablakból átköltöttük egy külön menüpontba a felhasználói igények miatt. A menüpont az **Erdőállomány nyilvántartás** főmenüen belül a **Térképi nyomtatványok** nevet kapta. Ugyanolyan konténer-alapú a nyilvántartása, mint az egyéb menüpontoknak, ide erdőrészletek sorolhatóak be.

A bal oldalon a besorolt erdőrészletek láthatóak, míg a jobb oldal két részre oszlik, a meglévő nyomtatványokra és sablon adataikra, valamint a térkép ablakra.



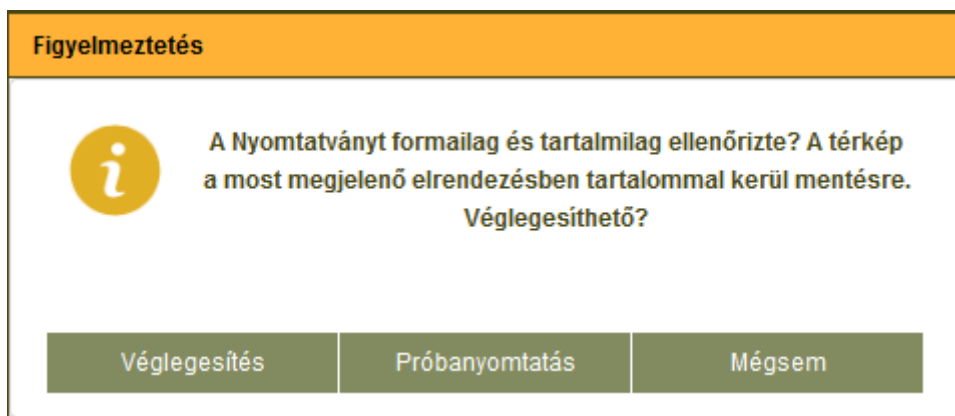
A plusz gomb megnyomásával hozható létre új nyomtatvány-típus, ez vezérli azt is, hogy mely sablon-adatok jelenjenek meg.



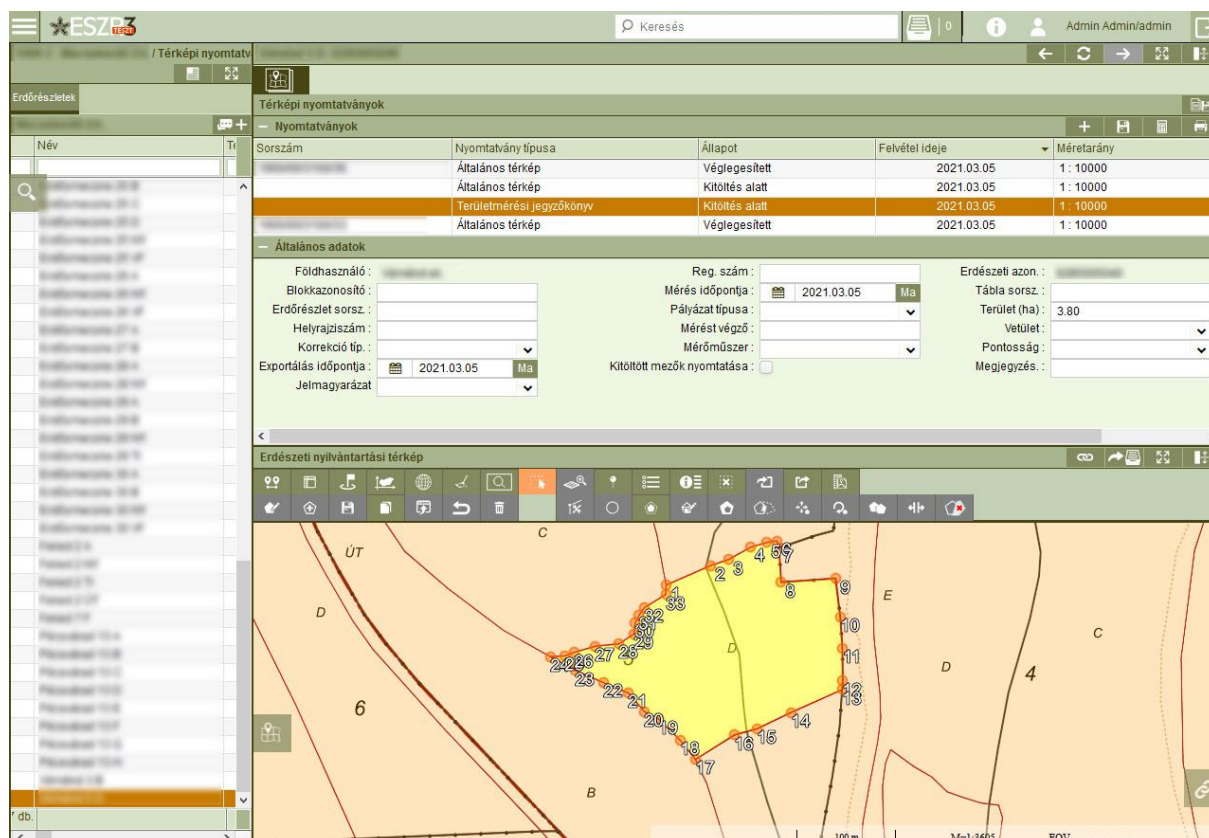
A sablon adatok mentésével felhasználói szinten tudjuk menteni az adatokat nyomtatvány-típusonként (pl mérési pontosság, mérőeszköz típusa), mely a későbbi nyomtatványok létrehozásánál automatikusan tölti az utolsó mentett sablon-adatokkal.

Objektum orientált típusnál a töréspontokat is kirajzolja a térkép, majd a nyomtatványnál is megjelennek a koordináták. Ilyenkor az ESZR2-ből ismert funkció is használható („Objektum ablakba illesztése”).

Az adatokat a mentés ikonnal tudjuk menteni, amennyiben véglegesítés nélkül lépünk ki, az újbóli megnyitáskor ezekkel az adatokkal nyílik meg a felület. Amennyiben az adatokat feltöltöttük és a térképen is minden helyesen kijelölésre/beállításra került, úgy véglegesíteni a nyomtató-ikonra kattintással tudjuk.



Véglegesítés előtt még tudunk próbanyomtatványt lekérni, amennyiben pedig minden helyes, a véglegesítéssel rögtön lekéri a nyomtatványt is pdf formátumban. Ekkor ellátja a rendszer egy egyedi azonosítóval a nyomtatványt, és tárolja, így később a nyomtatás-kori állapot lekérhető bármikor újra. A nyomtatás gombnak, ha a nyomtatvány megigényli (töréspont listás nyomtatvány), előfeltétele egy objektum kiválasztása.



## Felesleges elemek eltüntetése a térkép nyomtatása idejére (Attribútum tábla használatával)



A kijelölt réteg attribútum tábláját megjelenítése

ret_id	ego_kod	ego_nev	heg_kod	helyseg	tag	reszlet	res	ares	terulet	azok	fmp_x	fmp_y	fmp_a	zrtkod	hatalyo
849 376	302	Mecseki E...	40	Orfű	30	NY 2	36	2	0.00	0045030362	582 324.70	85 699.96	0.00	22	2013.1
851 655	302	Mecseki E...	45	Orfű	37	H	8	0	2.90	0045037080	582 264.60	85 766.35	0.00	22	2013.1
849 383	302	Mecseki E...	45	Orfű	37	NY	52	0	1.50	0045037520	582 903.00	85 792.76	0.00	22	2013.1
849 380	302	Mecseki E...	45	Orfű	37	B	2	0	3.20	0045037020	582 615.10	85 679.15	0.00	22	2013.1
849 381	302	Mecseki E...	45	Orfű	37	C	3	0	3.50	0045037030	582 970.30	85 703.11	0.00	22	2013.1
851 652	302	Mecseki E...	45	Orfű	37	E	5	0	3.30	0045037050	583 145.60	85 522.30	0.00	22	2013.1
851 653	302	Mecseki E...	45	Orfű	37	F	6	0	2.60	0045037060	583 065.60	85 691.41	0.00	22	2013.1
849 142	302	Mecseki E...	44	Okorvölgy	1	B	2	0	2.80	0044001020	573 043.40	89 562.45	0.00	22	2013.1
851 832	302	Mecseki E...	44	Okorvölgy	1	C	3	0	2.10	0044001030	573 205.90	89 535.33	0.00	22	2013.1
849 392	302	Mecseki E...	45	Orfű	39	NY 1	52	1	0.80	0045039521	581 190.50	86 572.75	0.00	22	2013.1

A táblázat feletti cellákban gyorsműveletek az attribútumokra.

Funkciók



 Összecsukás

A gomb az attribútum tábla panelt csukja be, megtartva a szűréseket/kijelöléseket.

 Szűrőfeltételek

Előfordulhat, hogy egy rétegen nagyon sok elem van, és szükség van az állomány előszűrésére. A gombra kattintva egy felugró ablakban az attribútumoknak megadott értékek alapján a táblázatban már csak az ennek megfelelő sorok fognak megjelenni a későbbi műveletekhez.

 Frissítés


A gomb segítségével frissíthetjük az attribútum tábla tartalmát (amennyiben az információs sávban átírtunk attribútumokat, míg az attribútum tábla is nyitva volt).

 Összes kijelölése

A beállított szűrőfeltételeknek megfelelt objektumokat jelöli ki, illetve a térkép ráugrik az adott objektum(ok)ra.

 Objektum szűrés

**A beállított szűrőfeltételeknek nem megfelelő objektumokat eltünteti a térképről.**

 Objektum szűrés kikapcsolása

Az objektumszűrés által eltüntetett térképi objektumok újbóli megjelenítése, illetve a beállított gyorsműveleteket is törli

 Attribútum tábla bezárása