

ESZR - Erdőállomány nyilvántartás

→ ERDŐGAZDÁLKODÁS/ERDŐÁLLOMÁNY NYILVÁNTARTÁS/ERDŐRÉSZLET LEÍRÓ LAPOK

Bevezetés



Az erdőállomány nyilvántartás (EÁNY) az alapja minden erdőgazdálkodással kapcsolatos tevékenységnek az ESZR alkalmazásban, a felhasználói felületével kapcsolatos tudnivalók pedig megalapozzák a többi funkció felhasználói felületének megismeréséhez szükséges ismereteket is.

Az erdőrészlet adatok külső forrásból (NÉBIH EI) érkező fájlok betöltésével válnak elérhetővé, így a felhasználó már csak kész, betöltött formában találkozhat velük. Mivel a betöltött adatok hatósági forrásból származnak, az adatok módosítására, bővítésére nincs lehetőség.

A rendszer által kezelt főbb területek (Pl.: *Erdőgazdálkodás, Vadgazdálkodás, Ingatlan, stb.*) a kezdőképernyő felső menüjéből érhetőek el.



Ebből a menüből érhető el a rendszerhez tartozó beállítások (*Karbantartás*) menüpontja is, és itt tudunk véglegesen kijelentkezni a rendszerből! **FONTOS!** A rendszer optimális erőforrásainak kihasználása és az adminisztrátorok munkájának megkönnyítése érdekében lehetőség szerint mindig jelentkezzünk ki az alkalmazásból használatának befejeztével.

Egy terület kiválasztásával először a hozzá kapcsolódó menü jelenik meg, majd onnan a kiválasztott részterülethez tartozó képernyőre jutunk el. A részterületek képernyőiről a kezdőképernyőre a részterület menüsorában található *Bezár* -  - gombbal juthatunk vissza. A részterületek funkciói önmagukon belül ablakokat nyitnak meg, melyeket a jobb felső sarkukban található *Kilépés* -  - gombbal zárhatunk be. Egy képernyő bezárásával a hozzá kapcsolódó ablakok is bezáródnak.



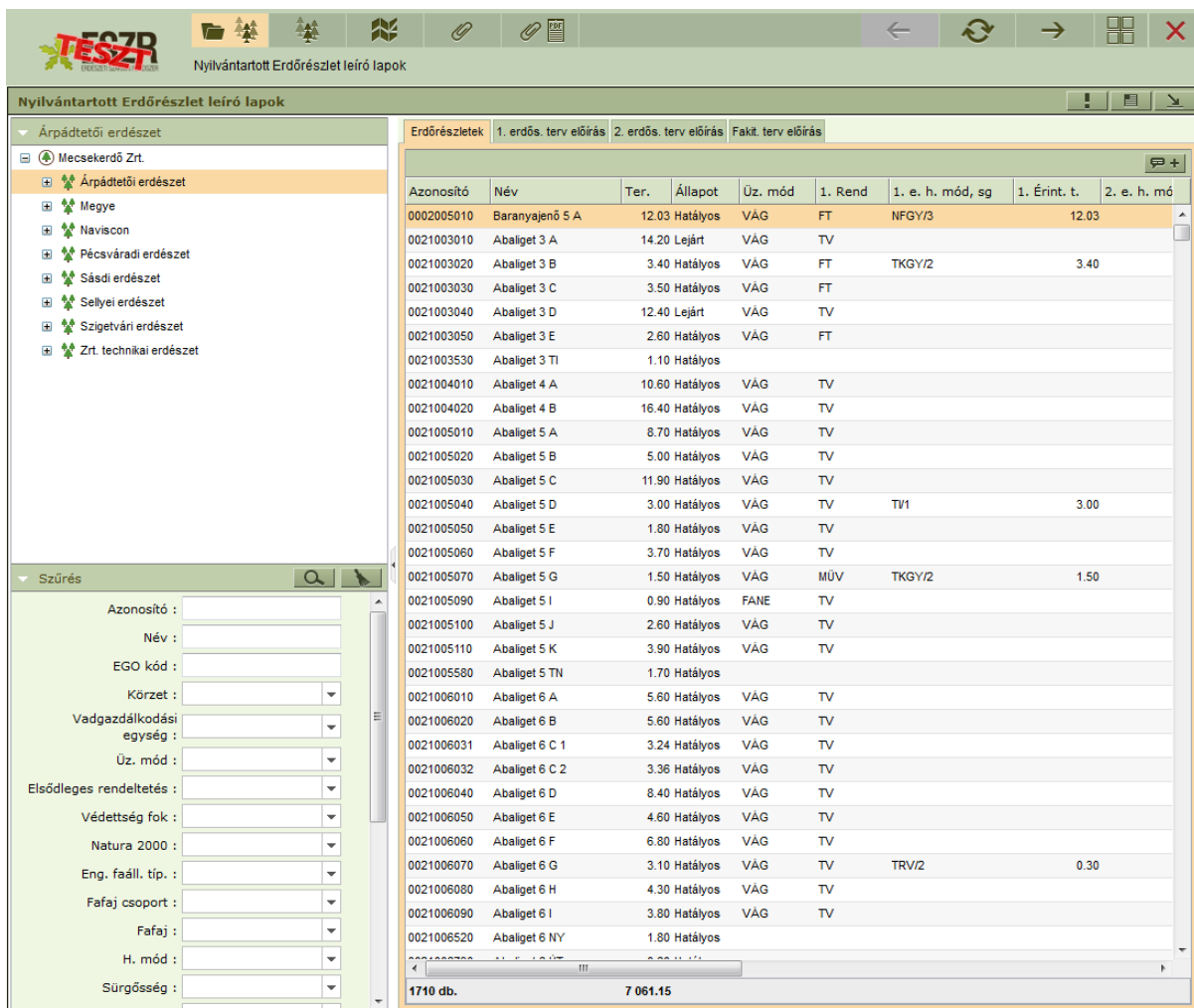
Az erdőállomány nyilvántartás adatainak eléréséhez válasszuk ki az *Erdőrészlet leíró lapok* menüpontot az *Erdőgazdálkodás* menüjében. Ekkor megjelenik az erdőállomány nyilvántartás konténeireinek listáját tartalmazó ablak:

Típus	Név	Szervezeti egység	Áltípus	Tervező	Állapot	Gazdálkodói kód	Megjegyzés
2014							
Nyilvántartott		Mecsekerdő Zrt.			Tervezés alatt		
Technikai		Mecsekerdő Zrt.			Tervezés alatt		
Megszűnt		Mecsekerdő Zrt.			Lezárt		

A konténerek a konténer típusának megfelelő erdőrészlet leíró lapokat tartalmazzák. Az erdőállomány nyilvántartás esetén három konténer érhető el:

- **Nyilvántartott** – Az erdőgazdaság összes erdőtervvel (érvényes és lejárt is) rendelkező erdőrészlete (idősorosan visszakereshető leíró adatokkal). A vagyonkezelt, illetve egyéb jogviszony alapján kezelt, EGO-kóddal rendelkező részletek.
- **Technikai** – Tervezéshez használt gyűjtőobjektumok (fiktív részletek). Itt szerepelhet például az a szolgáltatással érintett terület, ahol nem a társaság az erdőgazdálkodó.
- **Megszűnt** – Megszűnt erdőrészletek (pl.: törölt erdőrészlet, megosztás miatt megszűnt részlet).



Konténert - és abban szervezeti egységet - választva betöltődik a tartalma:



The screenshot shows the 'Nyilvántartott Erdőrészlet leíró lapok' application. On the left, there is a navigation tree with 'Mecsekerdő Zrt.' selected. Below it, a search filter panel is visible with fields for 'Azonosító', 'Név', 'EGO kód', 'Körzet', 'Vadgazdálkodási egység', 'Üz. mód', 'Elsődleges rendeltetés', 'Védettség fok', 'Natura 2000', 'Eng. faáll. típ.', 'Fafaj csoport', 'Fafaj', 'H. mód', and 'Sürgősség'. The main area displays a table of forest plots with columns: 'Azonosító', 'Név', 'Ter.', 'Állapot', 'Üz. mód', '1. Rend', '1. e. h. mód, sg', '1. Érint. t.', and '2. e. h. mó'. The table contains 1710 records, with a total of 7 061.15. The status bar at the bottom indicates '1710 db.' and '7 061.15'.

A konténer ablaka a részterület képernyőjének szerves része, külön nem zárható be. Az erdőrészlet leíró lapok konténerének felépítése ismerősként köszön majd vissza a legtöbb szolgáltatásban, minden konténer hasonló formában jelenik meg, részei:

- a **szervezeti felépítés faszerkezete**,
- a **szűrő**,
- és a **tartalom**.

A szervezeti fa egy elemére kattintva jelenik meg a konténer adott szervezeti egységhez tartozó tartalma, melyet a szűrőben a nyilvántartott lapok jellegéhez igazodó feltételekkel szűkíthetünk. A feltételek érvényre juttatására a Szűréssel -  - vagy egy szervezeti egység kiválasztásával, törlésükre a Törléssel -  - van lehetőségünk.

Az erdőállomány nyilvántartás esetében a tartalom az erdőrészletek (erdőrészlet leíró lapok) listáját jelenti. A tartalom egyes esetekben több fülre van osztva. Az első fül mindig az adott lekérdezés eredményeként előálló lapok tételes listája. A további füleken (amennyiben vannak ilyenek) a lapok adatai különböző csoportosításokban jelennek meg. A tartalmi részek táblázatok, melyeknél (a rendszerben mindenhol) mindig van egy alapértelmezett rendezés, esetleg csoportosítás valamely oszlop alapján. A program lehetőséget biztosít arra, hogy a használat során ez változtatható legyen. (Belépéskor ezek mindig az alapértelmezett értékre állnak vissza.) A csoportosítási és rendezési funkciók a táblázatok oszlopainak fejlécén érhetőek el. Adott fejlécen kattintással gyorsrendezést végezhetünk, a jobb gombbal pedig mind a rendezési, mind a csoportosítási lehetőségeket állíthatjuk.


A csoportosítás alapjául szolgáló mezők változtathatóak, értékük a csoportosított táblázatok első oszlopában egy a csoportot felvezető egyedi sorban jelenik meg. A felvezető sorokban esetenként összegzett adatok érhetőek el, a csoportok a sorok elején található +/- jelekkel a jobb átláthatóság érdekében összecukhatók/kinyithatók.

Erdőrészletek						
1. erdős. tev előírás						
Erd. jell.	Erd. mód	Faáll. típ.	Erdőrészlet	Ter.		
+ TRVF						856.06
+ FF						655.47
- SZVF						83.32
SZVF			Ág 33 D			4.70
SZVF			Baranyajenő 11 D			9.42
SZVF			Kisvaszar 59 C			8.50
SZVF	TFMAG	B	Kisvaszar 59 E			5.70
SZVF	TFMAG	B	Kisvaszar 59 G			8.40
SZVF	TFMAG	GY-KTT-B	Kisvaszar 60 B			5.90
SZVF	TFMAG	B GY-KTT	Kisvaszar 60 C			6.10

A konténer ablakával egy időben betöltődik a kiválasztott konténertípushoz tartozó menü, melynek pontjai vagy a részterülethez kapcsolódó folyamat elemeinek feleltethetők meg, vagy további a konténer egészéhez vagy elemeihez kapcsolódó hasznos funkciók (pl.: kapcsolódó lapok, jelentések nyomtatása, térkép, stb.) érhetőek el rajtuk keresztül.

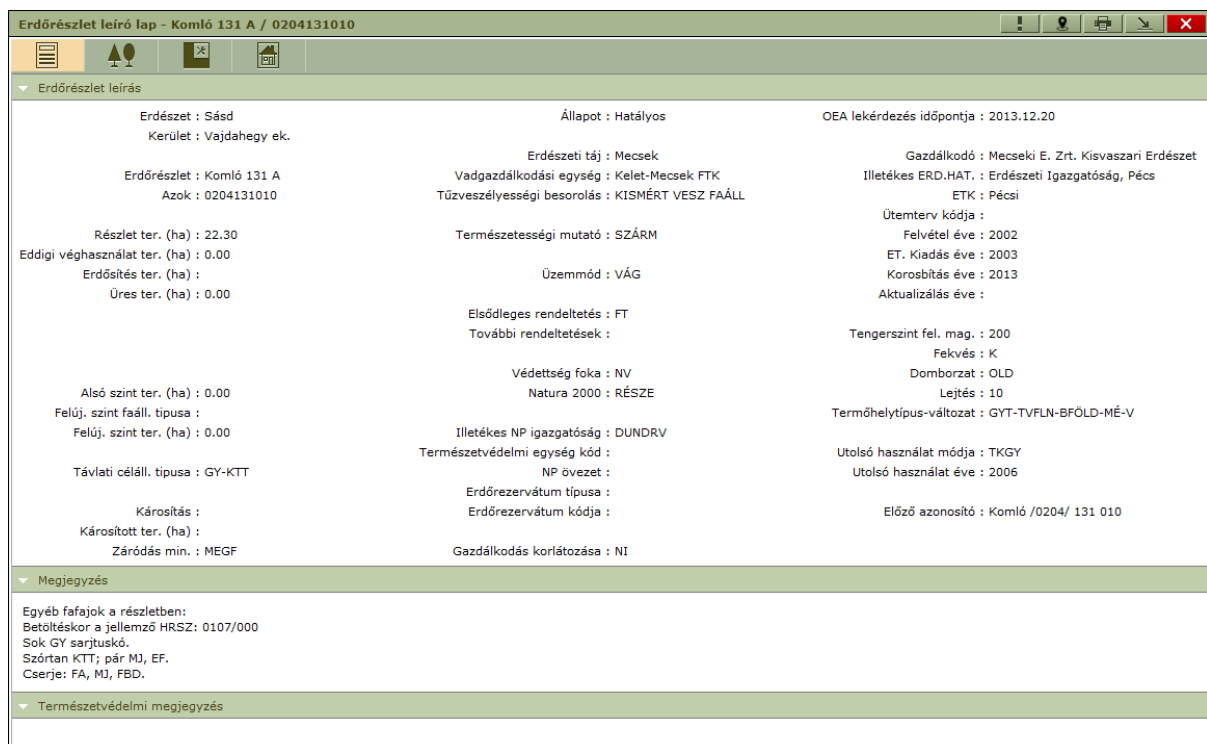


Konténer megnyitása után mindig az első pont aktív, ez maga a konténer ablakának ikonja, rá kattintva bármikor visszatérhetünk ide. Itt a már ismertetett módon megkereshetjük a lapokat (esetünkben az erdőrészteteket) amikkel dolgozni szeretnénk. A többi ikon egészen addig szürke marad, amíg ki nem választunk egy sort a listából. A második ikon mindig a listából kiválasztott lap adatlapja, az ikonja laptípusonként eltérő, utalva magára a lapra. Az ezt követő ikonok a folyamat elemei, folyamatonként eltérőek lehetnek, mindig az adott folyamathoz igazodva. A sort a további funkciókat jelölő ikonok zárják.

Az erdőrésztet leíró lap adatlap ikonjára -  - kattintva megjelenik a kiválasztott erdőrésztet leíró lapjának adatlapja. (Ez az adatlap az alkalmazásból számos helyen elérhető, minden esetben a kiválasztott laphoz kapcsolódó erdőrésztet leíró lapjának adatlapját jeleníti meg.)

Erdőrészlet leíró lapok

A *Erdőrészlet leíró lap* ikonra kattintva betöltődik az erdőrésztet leíró lap digitális megjelenítésre optimalizált változata:



Erdőrészlet leíró lap - Komló 131 A / 0204131010

Erdészlet : Sásd Kerület : Vajdahegy ek.	Állapot : Hatályos	OEA lekérdezés időpontja : 2013.12.20
Erdőrészlet : Komló 131 A Azok : 0204131010	Erdészeti táj : Mecsek Vadgazdálkodási egység : Kelet-Mecsek FTK Tűzveszélyességi besorolás : KISMÉRT VESZ FAÁLL	Gazdálkodó : Mecseki E. Zrt. Kisvaszari Erdészlet Illetékes ERD.HAT. : Erdészeti Igazgatóság, Pécs ETK : Pécsi
Részlet ter. (ha) : 22.30 Eddigi véghasználat ter. (ha) : 0.00 Erdősítés ter. (ha) : Üres ter. (ha) : 0.00	Természetességi mutató : SZÁRM Üzem mód : VÁG	Ütemterv kódja : Felvétel éve : 2002 ET. Kiadás éve : 2003 Korosbitás éve : 2013 Aktualizálás éve :
Alsó szint ter. (ha) : 0.00 Felúj. szint faáll. típusa : Felúj. szint ter. (ha) : 0.00	Elsődleges rendeltetés : FT További rendeltetések : Védettség foka : NV Natura 2000 : RÉSZE	Tengerszint fel. mag. : 200 Fekvés : K Domborzat : OLD Lejtés : 10 Termőhelytípus-változat : GYT-TVFLN-BFÖLD-MÉ-V
Távlati céláll. típusa : GY-KTT Károsítás : Károsított ter. (ha) : Záródás min. : MEGF	Illetékes NP igazgatóság : DUNDRV Természetvédelmi egység kód : NP övezet : Erdőrezervátum típusa : Erdőrezervátum kódja : Gazdálkodás korlátozása : NI	Utolsó használat módja : TKGY Utolsó használat éve : 2006 Előző azonosító : Komló /0204/ 131 010

Megjegyzés

Egyéb fajok a részletben:
Betöltéskor a jellemző HRSZ: 0107/000
Sok GY sarjtuskó.
Szórtan KTT; pár MJ, EF.
Cserje: FA, MJ, FBD.

Természetvédelmi megjegyzés

Az erdőrésztet a gazdálkodás egyik legfontosabb eleme, nagyon sok jellemzővel bír, amelyek nem férnek el egy képernyőn, ezért a leíró lap adatait fülekre elosztva találjuk meg. A *Részlet adatok* és az *Állományleírás* fülön találhatóak az erdőrésztet hatóságtól érkező, nem módosítható adatai.

 - Részlet adatok

Itt láthatóak az erdőrészletre vonatkozó főbb jellemzők, a megjelenő adattartalom részletesebb az erdőtervi erdőrészlet leíró lapnál. Külön kiemelendő a jobb felső sarokban az OEA lekérdezés időpontja dátum, amely megmutatja, hogy az erdészeti hatóságnál az adatlekérdezés mikor történt meg, vagyis az rendszerben található EÁNY adatok hatályosságát jelenti. (Az adat azon a napon került exportálásra a hatályos közhiteles adatbázisból.)

 - Állományleírás

Itt található az erdőrészlet állományának leírása, fahasználati terv előírása és erdősítési terv előírása.

Erdőrészlet leíró lap - Komló 131 A / 0204131010																
Állományleírás																
Í	Szintek	Fafaj	Eredet	Ear (%)	Elegy.mód	Kor	H (m)	D _{1,3} (cm)	FTO	Zár (%)	FTK (m ³ /...	G (m ² /ha)	N (db/h...	V (m ³ /...	V (m ³)	Fnövé (m...
1	FELSZ	GY	M	57	FF	45	15	14	3	90	4.6	13.6	866	98	2 185	2.7
2	FELSZ	CS	M	31	SZ	45	21	21	2	90	10.0	10.5	320	100	2 230	2.9
3	FELSZ	EH	SG	12	SZ	45	17	19	4	90	10.4	3.6	127	34	758	1.1
Össz:													1 313	232	5 174	6.7
Terv előírás																
Fakitermelési terv előírás																
S	Fafaj	Vágás- érettse- kor	Vágás- érettse- mutató	Sürg.: Érint. t. (ha): 0 Red. ter. (ha): H. mód:	Sürg.: Érint. t. (ha): 0 Red. ter. (ha): H. mód:	Sürg.: Érint. t. (ha): 0 Red. ter. (ha): H. mód:	Sürg.: Érint. t. (ha): 0 Red. ter. (ha): H. mód:	Erdősítési terv előírás								
		Év		Erély (%)	m ³ /ér.ter.	Erély (%)	m ³ /ér.ter.	Erély (%)	m ³ /ér.ter.	Ter. (ha) : Jelleg : 1. vált. mód : Erd. céláll. : Erds. elegyf. : 2. vált. mód : Erd. céláll. : Erds. elegyf. : Engedélyezett :						
1	GY	70	25													
2	CS	70	25													
3	EH	70	25													

 - Tervezési egység

A fahasználat vagy erdőművelés az erdőrészlet teljes területén vagy annak egy részén történhet. A tervezés első és kihagyhatatlan lépése ezen területek meghatározása, mivel a naturália és művelettervezés mindig meghatározott területen történik. A meghatározott területek neve **tervezési egység**.

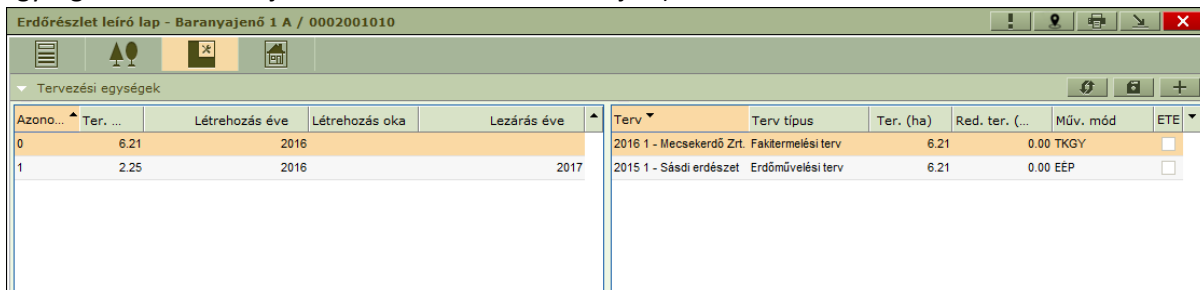
Fontos kiemelni, hogy a tervezési egységek az erdőrészlethez tartoznak, ebből adódóan az erdőrészlet leíró laphoz kapcsolódva megjeleníthetők és az erdőrészlet megszűnéséig együtt élnek az erdőrészlettel. Ilyen módon lehetővé válik egy adott terület (tervezési egység) több tervben történő használata (pl.: több éven át tartó ápolási munkák ugyanazon a területen, vagy a fakitermelési tervben kialakított tervezési egység használata az erdőfelújítási tervben).

Az ESZR a tervezési egységek felvitele során automatikusan sorszámozza a felvett területeket. Amennyiben a tervezési egység a teljes erdőrészletet lefedi, akkor a sorszáma mindig 0. A többi esetben egy folyósorszám szerinti, 1-el kezdődő növekvő számot kap azonosítónak a felvett terület.

A tervezési egység az alábbi tulajdonságokkal rendelkezik:


- Azonosító
- Terület
- Létrehozás éve
- Létrehozás oka
- Lezárás éve


A tervezési egység használatok az adott tervben felhasználás esetén megadandó a használati mód erdőművelés esetén a tervezett készülté. Ebből adódóan az erdőrészlet leíró lapon nemcsak az erdőrészlet életciklusa során felvett tervezési egységek hanem azok történeti adatai (felhasználásuk és a beavatkozásoknak a története) is megjelenik. (A történeti adatokat egy tervezési egységet kiválasztva a jobb oldali táblázatban láthatjuk.)



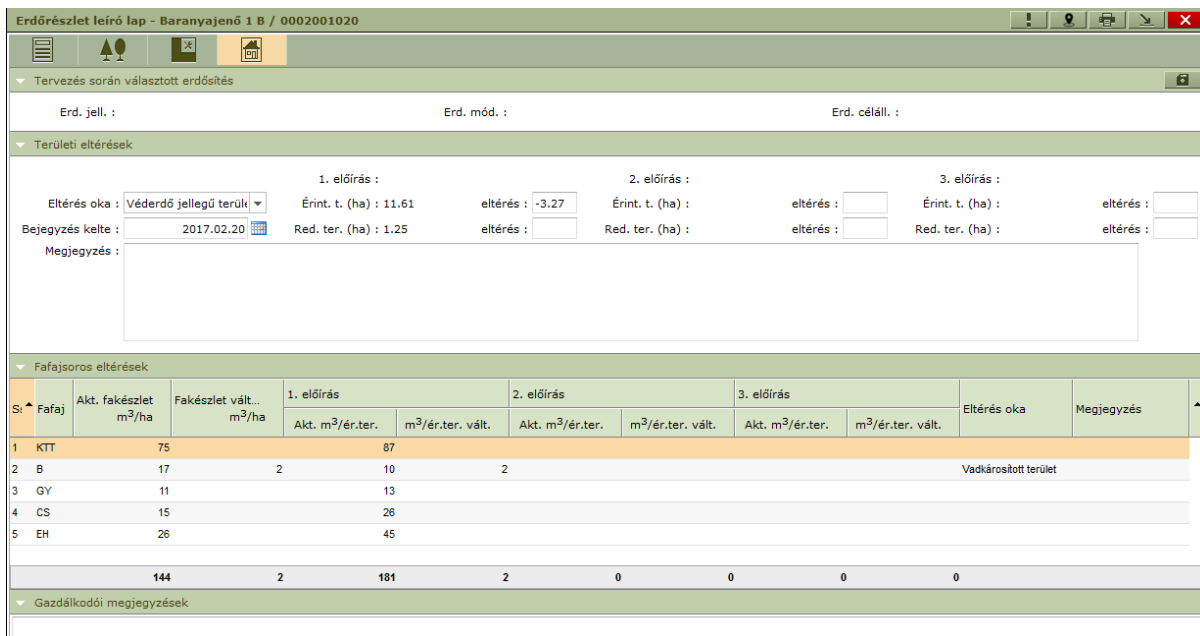
Azono...	Ter. ...	Létrehozás éve	Létrehozás oka	Lezárás éve	Terv	Terv típus	Ter. (ha)	Red. ter. (...)	Műv. mód	ETE
0	6.21	2016			2016 1 - Mecsekerdő Zrt. Fakitermelési terv		6.21	0.00	TKGY	<input type="checkbox"/>
1	2.25	2016		2017	2015 1 - Sásdi erdőrészlet Erdőművelési terv		6.21	0.00	EPP	<input type="checkbox"/>

A felvett területekhez térképi elemet készíthetünk (megrajzolhatjuk vagy betölthetjük shape fájlból a poligon munkafelületen), ennek folyamata a tervezés fejezetben kerül részletesen kifejtésre.

 - Gazdálkodói megjegyzések

Az erdőrészlet adatai, mint korábban leírásra került nem módosíthatóak, ebben a szekcióban viszont a gazdálkodónak lehetősége van azokat kiegészítő megjegyzésekkel ellátni. Mindig figyeljünk rá, hogy amikor a felületen változtatunk meg adatokat, akkor mindig mentünk is a  - gombbal.

A Tervezés során választott erdőművelési szekcióban az egy részlethez kapcsolódó legutoljára mentett terv erdőművelési információit láthatjuk, úgymint az erdőművelési jellege, módja és célállománya. Ha még nem volt ilyen paraméterekkel a részlethez kapcsolódó terv, akkor a mezők üresek. A továbbiakban a terület és a fatérfigat eltéréseit, azok okait és a hozzájuk tartozó megjegyzéseket, illetve általános megjegyzéseket adhatunk meg. Az eltérések mindig a hatósági adattól, előírástól való eltérést jelentik, ebből adódóan ez egy pozitív vagy negatív szám is lehet. A gazdálkodói megjegyzések riportokban és azokhoz kapcsolódó kimutatásokban szerepelhetnek, de egyéb funkciókhoz nem kapcsolódik hozzájuk.



Erd. jell. : Erd. mód. : Erd. céláll. :

Területi eltérések


Eltérés oka : Véderdő jellegű terület | Érint. t. (ha) : 11.61 | eltérés : -3.27 | Érint. t. (ha) : | eltérés : | Érint. t. (ha) : | eltérés : |
 Bejegyzés kelte : 2017.02.20 | Red. ter. (ha) : 1.25 | eltérés : | Red. ter. (ha) : | eltérés : | Red. ter. (ha) : | eltérés : |
 Megjegyzés :

Fajfajros eltérések

St.	Fajfaj	Akt. fakészlet m ³ /ha	Fakészlet vált. m ³ /ha	1. előírás		2. előírás		3. előírás		Eltérés oka	Megjegyzés
				Akt. m ³ /ér.ter.	m ³ /ér.ter. vált.	Akt. m ³ /ér.ter.	m ³ /ér.ter. vált.	Akt. m ³ /ér.ter.	m ³ /ér.ter. vált.		
1	KTT	75		87							
2	B	17	2	10		2				Vadkárosított terület	
3	GY	11		13							
4	CS	15		26							
5	EH	26		45							
		144	2	181	2	0	0	0	0		


Gazdálkodói megjegyzések

 - Erdőrészlet átakasztás


Amennyiben két a *Nyilvántartott*, illetve *Megszűnt* konténerekben lévő erdő részlet területe és azonosítója is megegyezik, abban az esetben lehetőség van fakitermelési terveik, fatömegbecslési jegyzőkönyveik, E-lapjaik és fahasználati tényadataik egymás közötti mozgatására az erdő részlet leíró lapon található *Erdőrészlet átakasztás* -  - menüpontban.

A mozgatás mindkét irányba működik, tehát a listából kiválasztott lapokat mind a nyilvántartottba mozgathatjuk a megszűntből - ha a megszűnt konténerben vagyunk -, mind pedig a megszűntből mozgathatjuk a nyilvántartottba - ha a nyilvántartott konténerben vagyunk.

Az átakasztás feltétele fatömegbecslési jegyzőkönyv esetén, hogy ne legyen tervhez kapcsolva, fakitermelési terv esetén, hogy ne legyen hozzá jegyzőkönyv kapcsolva, illetve, hogy ne szolgáljon előzményül tervbejelentéshez. E-lapok és tényadatok feltétel nélkül mozgathatók.

A felületen felül a cél erdő részlet, középen a forrás erdő részlet adatai találhatóak, alul pedig az átakasztható kapcsolódó lapok listája. A művelet végrehajtására az *Átakasztás* gombot -  - használhatjuk.

Erdőrészlet leíró lap - Bogdása 24 G / 0070024070




▼ Cél erdő részlet adatok

Konténer : Megszűnt Azonosító : 0070024070 Név : Bogdása 24 G
 Terület : 0.85 Ret_id : 25565142 OEA lekérdezés dátuma : 2013.12.20

▼ Forrás erdő részlet adatok


Konténer : Nyilvántartott Azonosító : 0070024070 Név : Bogdása 24 G
 Terület : 0.85 Ret_id : OEA lekérdezés dátuma : 2013.12.20


▼ Forrás kapcsolódó lapok 

<input type="checkbox"/>	Típus	Konténer	Állapot
<input type="checkbox"/>	Erdősítés műszaki átvétele (E-lap)	2015 3 - Mecsekerdő Zrt.	Terv
<input checked="" type="checkbox"/>	Erdősítés műszaki átvétele (E-lap)	2016 2 - Mecsekerdő Zrt.	Terv
<input type="checkbox"/>	Fahasználati tényadatok	2016 1 - Mecsekerdő Zrt.	Könyvelt

Hasznos funkciók

Az erdőrészlet leíró lap felületéről érhető el a helyazonosítás funkció, továbbá innen is lekérhető a erdőrészlet leíró lap nyomtatvány.

Helyazonosítás -  - során megadott erdőrészlet azonosítóhoz kérhetjük le a hozzá tartozó térképi elem súlyponti koordinátáit (EOV Y, EOV X), illetve fordítva megadott koordináták esetében tudhatjuk meg a hozzájuk tartozó erdőrészlet azonosítóját.

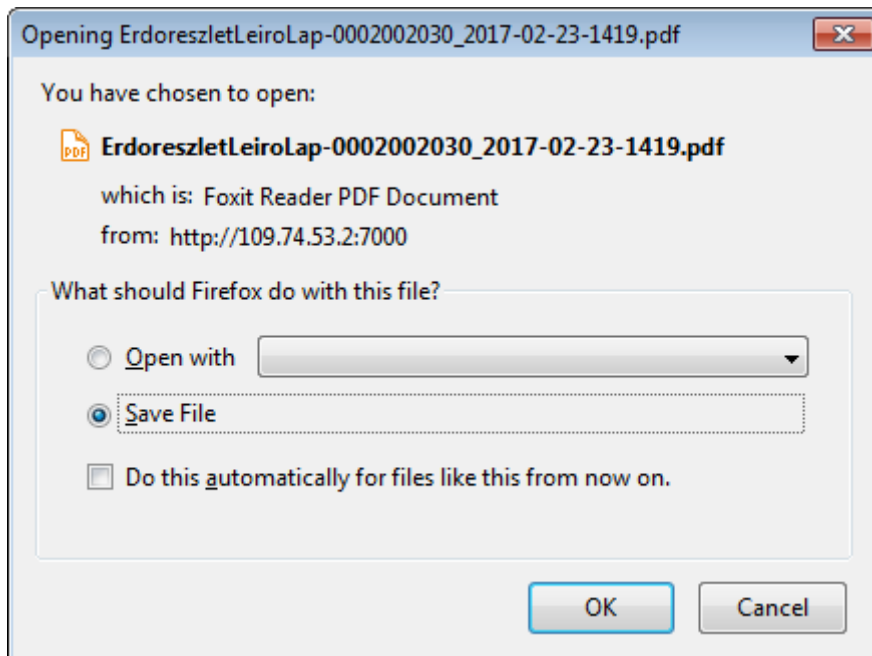
 - *Kitöltés jellemző azonosító alapján*

 - *Kitöltés EOV koordináták alapján*

A funkció hasonlóan használható ingatlanok és közjóléti létesítmények esetében is.

Típus ^	Jellemző azonosító	Súlyponti EOV Y	Súlyponti EOV X
Erdőrészlet leíró lap	0002002030	571 045.25	106 232.02
Ingatlan			
Közjóléti létesítmény			

A *Nyomtatással* lekérhető (a böngészőnk beállításaitól függően megnyitható, illetve lementhető) erdőrészlet leíró lap nyomtatvány felépítése megegyezik a hatóság által hivatalosan kiadott nyomtatvány formai felépítésével. **Az alkalmazásban készített nyomtatvány viszont nem tekinthető közhiteles dokumentumnak!** Ez a lap láblécében szereplő adatokból is kiderül.



Erdőrészlet leíró lap

Helység: 16 **Szentkatalin** Tag: 4 Részlet: A Ügyszám: Oldal:
 Gazdálkodó: 302 Mecseki E. Zrt. Hetvehelyi Erdészet
 Illetékes: Erdészeti Igazgatóság, Pécs Erdőtervezési körzet: Hetvehelyi
 Részlet területe: 0,30 ha Erdészeti táj: Kelet-Zselic
 Eddigi véghasználat ter.: 0,00 ha Natura 2000: Nem része a hálózatnak
 Kötelezettség területe: 0,00 ha Vadgazdálkodási egység: 02.500510 kódszámú vadászterület Ftk
 Elsődleges rendeltetés: **Faanyagtermelő** Természetesség: Kultúrerdő
 További rendeltetések: Üzem mód: **Vágásos**
 Gazdálkodás: Nincs korlátozás
 Védelem foka: Nem védett terület
 Tengersizint fel. mag.: 250-350 m Erdőrezervátum típusa:
 Fekvés: Déli oldal Keletkezés:
 Domborzat: Hegy-, domb-, buckaoldal Utolsó használat éve: 2010
 Lejtés: 5-10° Használati mód: Törzskiválasztó gyérités
 Termőhelytípus-változat: GYT-TVFLN-BFÖLD-KMÉ-V
 Záródás minősítése: Megfelelő, zárt

ÁLLOMÁNYLEÍRÁS

▲ Szintek	Fafaj neve	Eredet	Elegy arány (%)	Elegy. módja	Átlag kor (év)	Átlag mag. (m)	Átlag átm. (cm)	Fto	Záró-dás (%)	Körlap (m ² /ha)	Folyó növedék (m ³ /ha/év)	Fakészlet (m ³ /ha)	Felvétel módja
1 FELSZ	Akác	SG	100	FF	23	13	19	5	90	20,6	7,5	130	FT
Összesen											20,6	7,5	130

Egyéb fafajok a részletben:

FAKITERMELÉSI TERV

(R) Redukált terület (nem érintett terület)

▲ Fafaj jele	Vágás- érettségi kor	Sürg.: Érint.L.(ha):	Sürg.: Érint.L.(ha):	Sürg.: Érint.L.(ha):
	Év	H. mód: Erély (%)	H. mód: Erély (%)	H. mód: Erély (%)
1 A	30			
Összesen				

ERDŐSÍTÉSI TERV

Terület (ha):0,00
 Jelleg:
 1. vált.
 Erdősítés célállománya:
 Erdősítés elegyfajjai:
 2. vált.
 Erdősítés célállománya:
 Erdősítés elegyfajjai:
 Választott:

Előző azonosító: Szentkatalin /0016/ 004 010

Növedékesítés éve: 2013

RÉSZLETSZINTŰ ELŐÍRÁSOK: Betöltéskor a jellemző HRSZ: 000016/01 /a
 Szélén néhány CS, KT
 Cserje: FA, SZE, EGG, KÖK

TERMÉSZETVÉDELEM RÉSZÉRŐL:

Készült az ESZR - Erdészeti Szakmai Rendszerrel.

OEA lekérdezés időpontja: 2013. december 20.

Exportálás időpontja: 2017. február 23.

Hatályos



MSZ EN ISO 9001:2009
 MSZ EN ISO 14001:2005
 MSZ EN ISO 27001:2006


Cím:.....1037 Budapest, Montevideo u. 16/a
 Telefon:.....+36 1 250-9083
 Fax:.....+36 1 240-5534

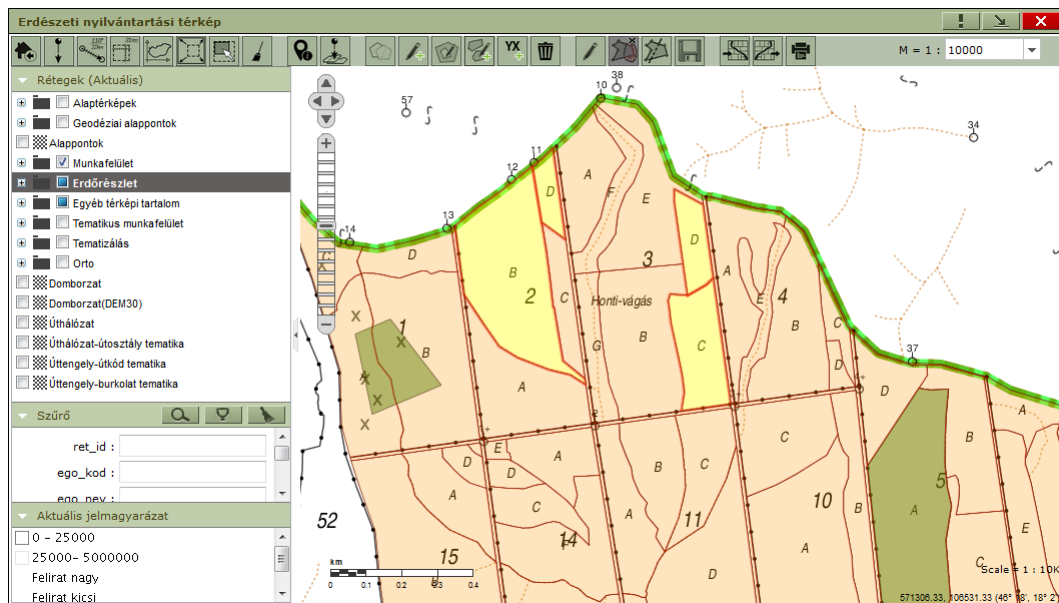
Az alkalmazás lehetőséget biztosít több nyomtatvány egy lépésben történő elkészítésére is. Ehhez térjünk vissza a konténerablak erdőrézlet lista füléhez. A listán több sor is kijelölhető a CTRL vagy a SHIFT gombok segítségével (az operációs rendszer által is támogatott általános módokon). Az így kijelölt erdőrézletek bármelyikéről előhívott helyi menüben az *Erdőrézlet leíró lap (pdf)* pontra kattintva lekérhető a dokumentum, amely tartalmazza az összes kijelölt erdőrézlet leíró lapját. A dokumentum oldalainak száma megegyezik az erdőrézletek számával, minden oldalon a sorban következő részlet leíró lapjával.


Erdőrézletek									
1. erdős. terv előírás									
2. erdős. terv előírás									
Fakit. terv előírás									
Azonosító	Név	Ter.	Állapot	Üz. mód	1. Rend	1. e. h. mód, sg	1. Érint. t.	2. e. h. mód, sg	2. Érint. t.
0002001010	Baranyajenő 1 A	6.21	Hatályos	VÁG	FT	TKGY/2	6.21		
0002001020	Baranyajenő 1 B	11.61	Hatályos	VÁG	FT	TKGY/3	11.61		
0002001030	Baranyajenő 1 C	2.90	Hatályos	VÁG	FT	TKGY/2	2.90		
0002001040	Baranyajenő 1 D	2.45	Hatályos	VÁG	FT	TKGY/3	2.45		
0002001520	Baranyajenő 1 E	6.58	Hatályos	VÁG	FT	TKGY/3	6.58		
0002002010	Baranyajenő 2 A	10.69	Hatályos	VÁG	FT	TKGY/1	10.69		
0002002020	Baranyajenő 2 B	2.25	Hatályos	VÁG	FT	TKGY/1	2.25		
0002002030	Baranyajenő 2 C	1.27	Hatályos	VÁG	FT	TRV/1	1.27		
0002002040	Baranyajenő 2 D	0.78	Hatályos	VÁG	FT	TRV/1	0.78		
0002002520	Baranyajenő 2 NY	4.35	Hatályos	VÁG	FT	TKGY/1	4.35		
0002003010	Baranyajenő 3 A	2.25	Hatályos	VÁG	FT	TKGY/1	2.25		


A helyi menüből továbbá lehetőségünk van az adatlapok riportjának letöltésére és állapotaik (*Hatályos, Lejárt*) beállítására.

Általános funkciók és a legtöbb konténer főmenüjéből elérhetőek: a **térkép**, a **kapcsolódó lapok** és a **dokumentumok** menüpontok.

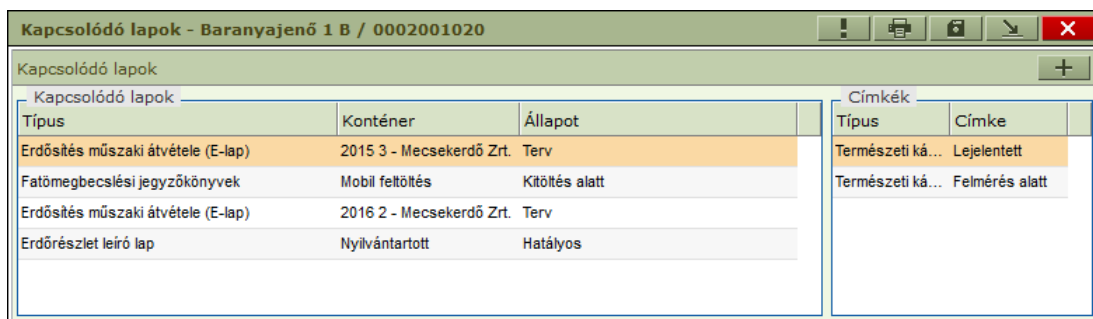
A **Kijelölt elem térképi megjelenítésére** -  - kattintva megjelenik az *Erdészeti nyilvántartási térkép*. A térkép az adott konténer elemeit tartalmazza, kijelölve azokat, melyek a térkép megjelenítésekor ki voltak jelölve a listában. A térkép modul használatát részletesen egy külön fejezetben tárgyaljuk.




A *Kapcsolódó lapokra* -  - kattintva bármely konténerben a kijelölt laphoz tartozó földterület összes lapjának listája tekinthető meg. Kapcsolódó lap lehet bármilyen terv vagy esemény (pl.: fakitermelési terv, bejelentés, művelési lap, stb.), amely a rendszerben már adminisztrálásra került a földterülethez kapcsolódóan. Itt találjuk továbbá a földterület címkéinek listáját.

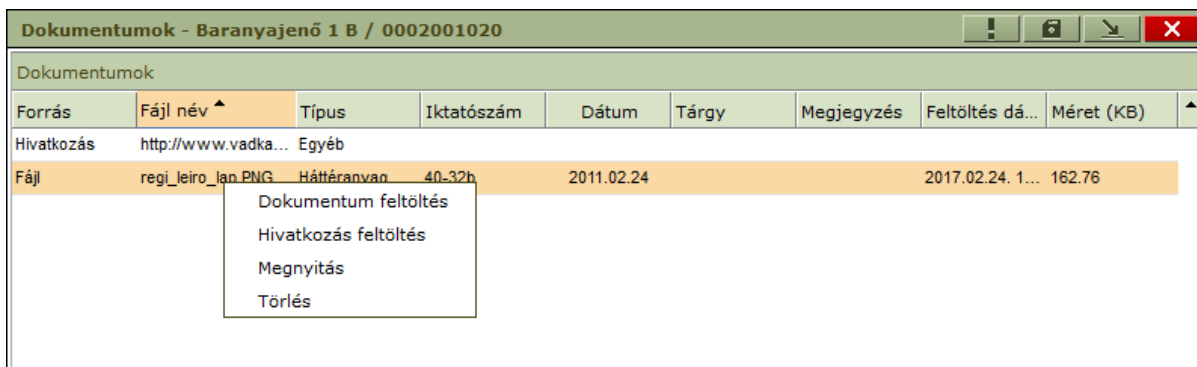
Konténerekben a tartalom első fülén lehetőség van csoportos földterület címke megadására -  -, ez a kiegészítő információ az erdőrészlethez kapcsolódik, független a megadás konténerétől. A címkék egy típusból (*Egyéb, Gazdaságtalan, Hibás adat, Természeti kárral érintett, Vadkárosított*) és egy tetszőlegesen megadott szövegből tevődnek össze. Használatukkal hasznos információkat tárolhatunk az erdőrészletekről, illetve a címkéknek mind a típusára, mind a szövegére lehet szűrni is, tehát saját független szűrési feltételeket hozhatunk velük létre.

A kapcsolódó lapok táblázata tartalmazza a konténer típusát és nevét valamint az abban a konténerben a földterülethez kapcsolódó lap állapotát.



Kapcsolódó lapok			Címkék	
Típus	Konténer	Állapot	Típus	Címke
Erdősítés műszaki átvétele (E-lap)	2015 3 - Mecsekerdő Zrt. Terv		Természeti ká...	Lejelentett
Fatömegbecslési jegyzőkönyvek	Mobil feltöltés	Kiöltés alatt	Természeti ká...	Felmérés alatt
Erdősítés műszaki átvétele (E-lap)	2016 2 - Mecsekerdő Zrt. Terv			
Erdőrészlet leíró lap	Nyilvántartott	Hatályos		

A rendszerben dokumentumok csatolhatóak erdőrészletekhez, közjóléti létesítményekhez és ingatlanokhoz a *Dokumentumok* menüpontban -  . Itt a helyi menüből lehetőségünk nyílik a már korábban feltöltött dokumentumok letöltésére, törlésére, illetve új dokumentumok feltöltésére is. Egy dokumentum forrása lehet fájl vagy hivatkozás. Az adatlaphoz tartozó dokumentumok egymás alatt felsorolva láthatóak, minden dokumentumnál feltüntetve nem módosítható mezőkben annak forrása, teljes neve, a feltöltés dátuma és a mérete. Továbbá minden dokumentumhoz tartoznak olyan mezők - típus, iktatószám, dátum, tárgy, megjegyzés - is melyet a felhasználó szabadon módosíthat, de akár már feltöltéskor megadhat. A *Típus* mező kivételével (*Egyéb, ESZR Mobil, Fotó, Határozat, Háttéranyag, Terv dokumentáció*), ezek tetszés szerint nem kötelezően kitölthető mezők. A feltölthető dokumentumok mérete maximum 5MB lehet. Amennyiben a feltöltendő fájl mérete ennél nagyobb, az *Import* gomb megnyomása után a "Fájl maximális mérete 5MB lehet!" hibaüzenetet kapjuk.




Forrás	Fájl név	Típus	Iktatószám	Dátum	Tárgy	Megjegyzés	Feltöltés dá...	Méret (KB)
Hivatkozás	http://www.vadka...	Egyéb						
Fájl	regi_leiro_lap.PNG	Háttéranyag	40-32h	2011.02.24			2017.02.24. 1...	162.76

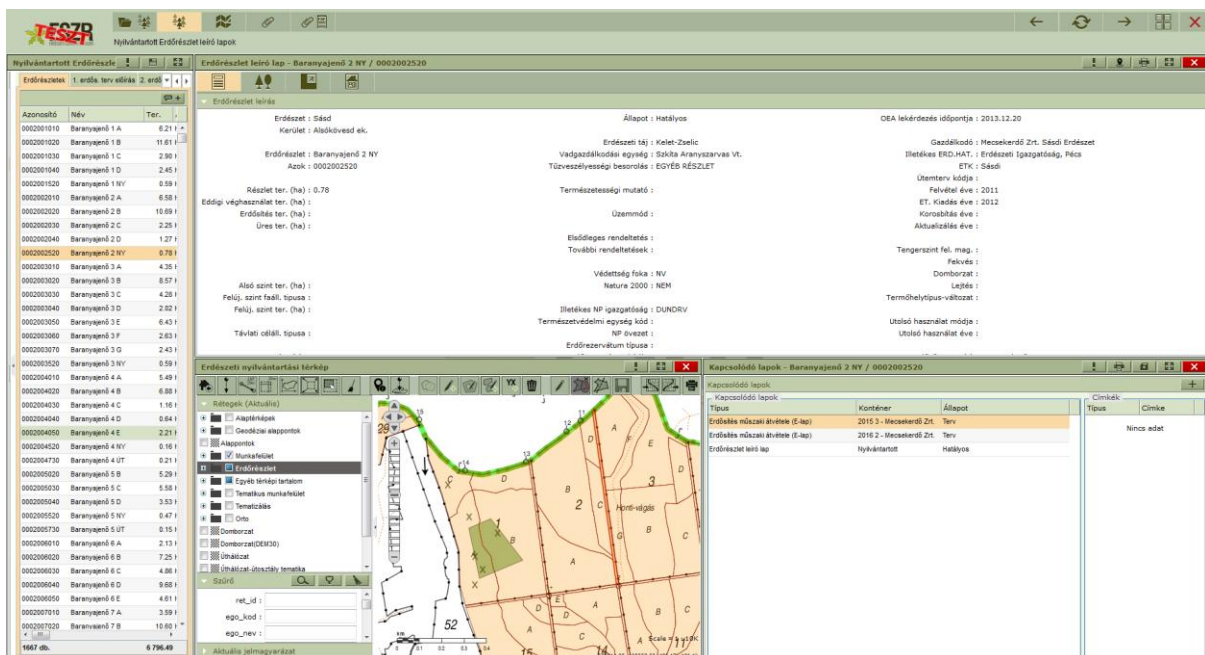
- Dokumentum feltöltés
- Hivatkozás feltöltés
- Megnyitás
- Törlés

Navigáció



A konténerek felületének szerves része a már említett saját menüsoron kívül a navigációs menü is, melynek segítségével az aktív ablak tartalmát változtathatjuk az erdőrészletek listájához történő visszalépés nélkül.





A nyíl gombokkal tudunk váltani a lapok között, ez az EÁNY esetében az erdőrészletek közötti léptetést jelenti. A kurzort a nyilak fölé helyezve megjelenik az előző/következő objektum azonosítója. A nyilak között található *Megnyitott ablakok frissítése* lehetőséggel az aktív ablak tartalmához illeszthetjük az összes megjelenített ablak tartalmát. Ennek elsősorban a több képernyős megjelenítésnél van jelentősége, mely funkciót a *Megnyitott ablakok rendezése* gombbal érhetünk el.



The screenshot displays the Naviscon software interface for forest plot management. It features a main window with a tree view on the left, a central map area, and a detailed data panel on the right. The tree view lists various forest plots (Baranyajenő 1A through 7B) with their respective areas. The central map shows a detailed view of a forest plot with various colored zones and labels. The right panel provides detailed information about the selected plot, including its name, location, and various attributes.

Az ablakok rendezésére kézzel is van lehetőségünk, a fejléct megfogva a teljes ablakot mozgathatjuk, az alsó és oldalsó szegélyekkel pedig tetszés szerint méretezhetjük. Az ablakok menüjében található *Kis méret* -  - gombbal automatikusan kis méretűre, kis méret esetén pedig a *Teljes méret* -  - gombbal a konténer képernyőt kitöltő teljes méretűre állíthatjuk őket.

Ablakokon belül a fehér nyíllal ellátott címsorú szekciók, a címsorra kattintva összecsukhatók, annál fogva mozgathatók, esetenként, ahol a ,  kurzorok megjelennek, ott akár a fejléc nélküli szekciók méretei is változtathatók.