


# ESZR - Vadgazdálkodás

(Jelen dokumentum nem teljes, a modul fejlődésével párhuzamosan bővülni fog.)

→ VADGAZDÁLKODÁS

## Bevezető

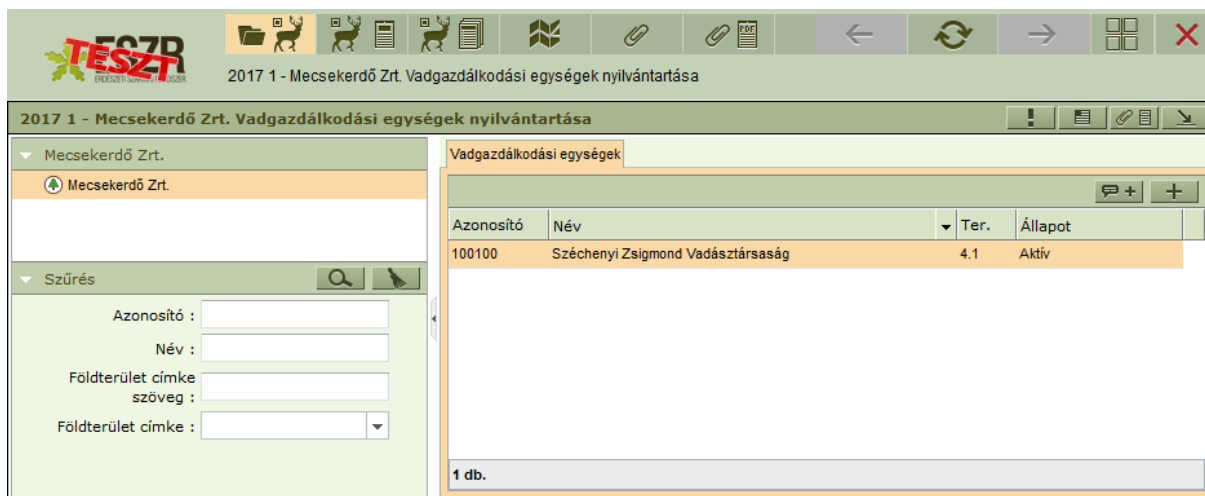
Az ESZR vadgazdálkodáshoz kapcsolódó modulja lehetővé teszi az erdőgazdaságok számára a felügyeletük alá tartozó vadgazdálkodási egységek nyilvántartását, illetve a vadászathoz kapcsolódó tevékenységek és a vadállománnyal való gazdálkodás megtervezését, dokumentálását.


A modult a kezdőképernyő főmenüjében a Vadgazdálkodás -  - menüpontra kattintva érhetjük el.

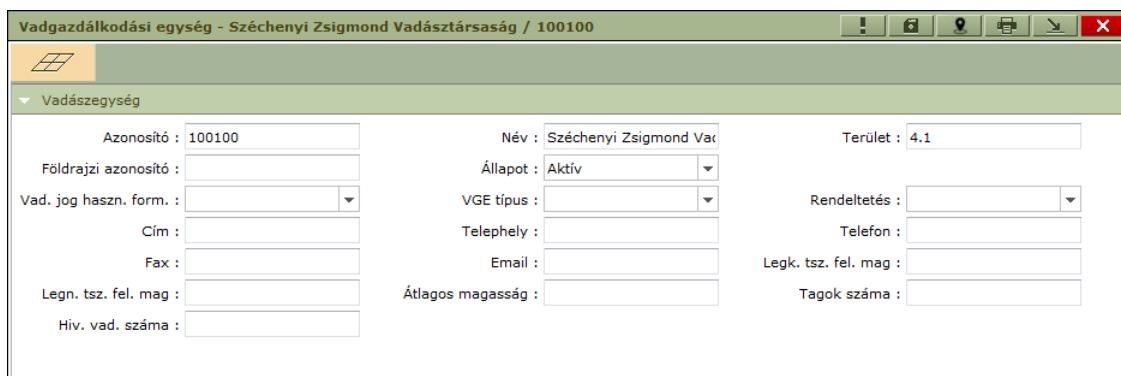
→ VADGAZDÁLKODÁS / VADÁSZKERÜLETEK

## Vadgazdálkodási egységek, vadászkerületek

A vadgazdálkodás hatósági bejelentéseinek alapja és az ESZR-beli nyilvántartás főegysége a vadgazdálkodási egység. A *Vadgazdálkodási egységek nyilvántartása* pontban, ennek megfelelően az erdőgazdaság hatáskörébe tartozó ezen egységek adatait tároljuk.



Az egységek főbb adatait a Vadgazdálkodási egység -  - pontban:



Vadgazdálkodási egység - Széchenyi Zsigmond Vadásztársaság / 100100

Vadászegység

Azonosító : 100100      Név : Széchenyi Zsigmond Vad...      Terület : 4.1

Földrajzi azonosító :      Állapot : Aktív

Vad. jog haszn. form. :      VGE típus :      Rendeltetés :

Cím :      Telephely :      Telefon :

Fax :      Email :      Legk. tsz. fel. mag :

Legn. tsz. fel. mag :      Átlagos magasság :      Tagok száma :

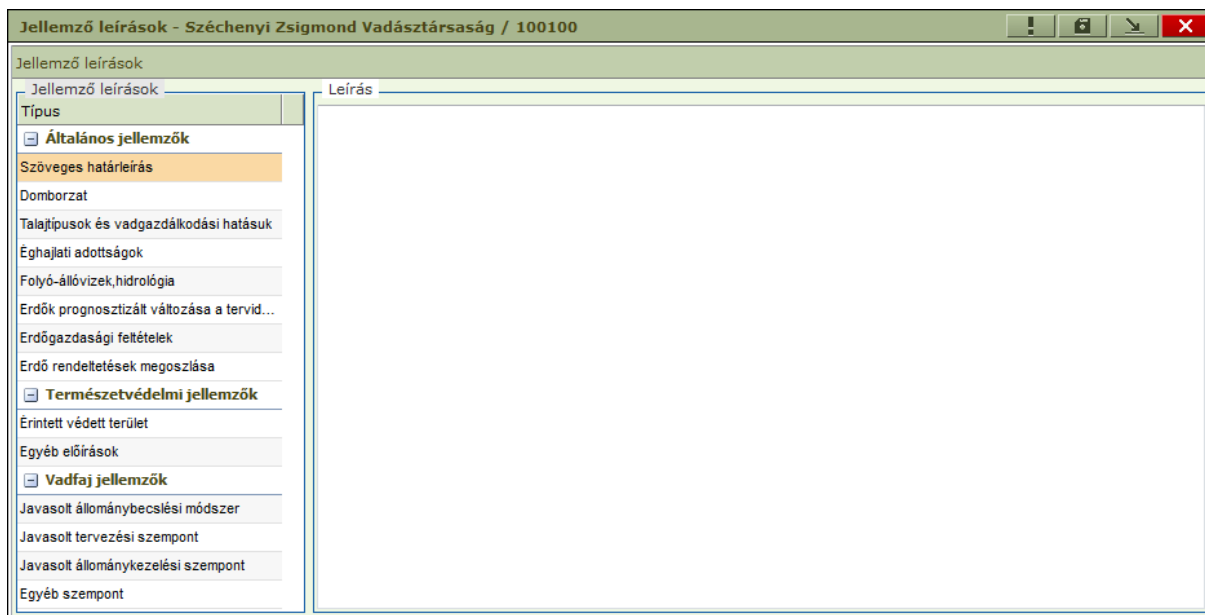
Hiv. vad. száma :



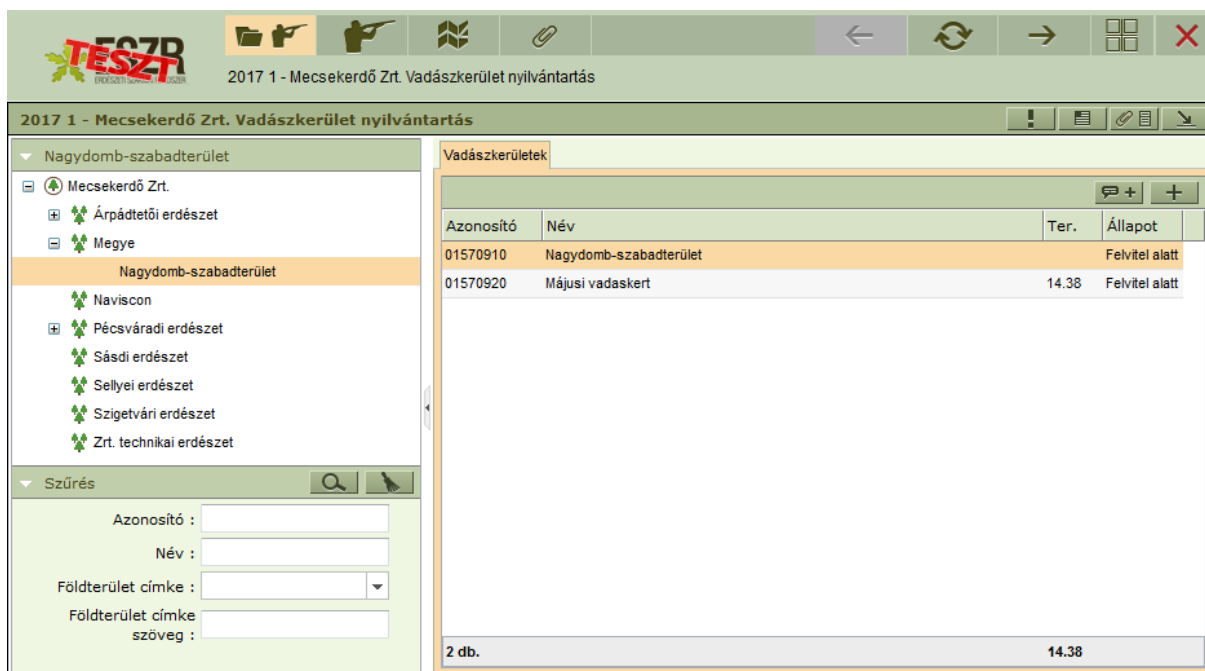
MSZ EN ISO 9001:2009  
MSZ EN ISO 14001:2005  
MSZ ISO/IEC 27001:2014


Cím:.....1037 Budapest, Montevideo u. 16/a  
Telefon:.....+36 1 250-9083  
Fax:.....+36 1 240-5534

A további kapcsolódó információkat pedig a *Jellemző leírások* -  - alatt találjuk/adhatjuk meg:



A vadgazdálkodási egységek vadászkerületekből (objektum) állnak, ezekre kerülnek meghatározásra a különböző tervek és rögzítésre az események. A *Vadászkerületek nyilvántartásában*, ennek megfelelően a kiválasztott szervezeti egységhez tartozó vadászkerületek adatait tárolhatjuk. A menüpontot megnyitva a vadászkerületek listáját:



A Vadászkerület leírólapot -  - választva, pedig az adott vadászkerület adatait láthatjuk:

Vadászkerület leírólap - Májusi vadaskert / 01570920

Vadászkerület

Típus : Vadászkerület      Szervezeti egység : Nagydomb-szabadterület

Azonosító : 01570920      Név : Májusi vadaskert      Terület : 14.38

Földrajzi azonosító :      Állapot : Felvitel alatt

Jelleg :      Kategória :      VGE :

Berendezések

Berendezés típusa	Azonosító	Név	Földrajzi azonosító	EOV y	EOV x
Magasles	01570920/0061	Májusi vadaskert 0061....			
Szóró	01570920/0066	Májusi vadaskert 0066....			
Vadászház	01570920/0067	Májusi vadaskert 0067....			

Itt az alsó szekcióban a vadgazdálkodási tevékenységekhez kapcsolódó berendezéseket (magasles, szóró, szóó, vadasház, cserkelő kút, vadmentő domb, vadászkerület) is nyilvántarthatjuk.

→ VADGAZDÁLKODÁS / ESEMÉNYEK

### Vadhasznosítási adatlap

A vadhasznosítási adatlapon a vadállomány mennyiségét befolyásoló vadgazdálkodási események rögzítésére van lehetőségünk. Itt az egyéni- és társas vadászat mellett rögzíthető az elhullás, gázolás, valamint a befogás/átadás is. Az egyes eseményeket vadászkerületre (objektumra) lehet rögzíteni.

A menüpontot megnyitása után válasszuk ki a kívánt konténert, majd a megfelelő elemet kiválasztva a szervezeti struktúrában, láthatjuk az adott egységhez tartozó vadhasznosítási adatlapokat tartalmazó területek (vadászkerületek) listáját.

2017 1 - Mecsekerdő Zrt. Vadhasznosítási adatlap

2017 1 - Mecsekerdő Zrt. Vadhasznosítási adatlap

Nagydomb-szabadterület

- Mecsekerdő Zrt.
  - Árpádtetői erdőszet
  - Megye
  - Nagydomb-szabadterület
    - Naviscon
    - Pécsváradi erdőszet
    - Sásdi erdőszet
    - Sellyei erdőszet
    - Szigetvári erdőszet
    - Zrt. technikai erdőszet

Szűrés

Azonosító :  
Név :  
Földterület címke :  
Földterület címke szöveg :

Vadhasznosítási adatlap    Teríték adatok

Azonosító	Név	Db.	Teríték db.	Állapot
01570910	Nagydomb-szabadterület	170	307	Felvitel alatt

1 db.      170      307



MSZ EN ISO 9001:2009  
MSZ EN ISO 14001:2005  
MSZ ISO/IEC 27001:2014

Cím:.....1037 Budapest, Montevideo u. 16/a  
Telefon:.....+36 1 250-9083  
Fax:.....+36 1 240-5534

A főmenüben a *Vadhasznosítási adatlapok* -  - lehetőséget kiválasztva tekinthetjük meg a kiválasztott vadászkerülethez tartozó adatlapok listáját.

Dátum	Hasznosítás módja	Elejtő neve	Összdarab	Szakszemélyzet	Erdészkerület
2017.01.02	Egyéni vadászat		1		
2017.01.03	Egyéni vadászat		3		
2017.01.03	Egyéni vadászat		1		
2017.01.03	Egyéni vadászat		3		
2017.01.03	Egyéni vadászat		1		
2017.01.03	Terelő vadászat		5		
2017.01.08	Egyéni vadászat		1		
2017.01.08	Egyéni vadászat		1		
2017.01.08	Terelő vadászat		1		
2017.01.08	Terelő vadászat		1		
2017.01.08	Terelő vadászat		1		
2017.01.08	Terelő vadászat		1		
2017.01.08	Terelő vadászat		2		
2017.01.08	Terelő vadászat		47		
2017.01.08	Terelő vadászat		3		
2017.01.10	Egyéni vadászat		1		
2017.01.10	Egyéni vadászat		1		

Az választott lap tartalmát a *Vadhasznosítási adatlap* -  - gombra kattintva tekinthetjük meg.

Vadfaj	Db	Krotáliaszám	Zsigerelt súly	Trófea méret	M. e.	Csánk hossz (cm)
Öz suta	1	44110	3		0.00	

A hasznosítás módja szerint vadászati események esetén szükséges az *Elejtő adatai* és a *Teríték* szekciók kitöltése. Vadászati események számító hasznosítási módok:

- Apróvad társas vadászat
- Egyéni vadászat
- Terelő vadászat
- Vaddisznó hajtás

(Kitöltött krotáliaszám esetén, a darab mező értéke értelemszerűen csak '1' lehet.)



MSZ EN ISO 9001:2009  
MSZ EN ISO 14001:2005  
MSZ ISO/IEC 27001:2014

Cím:.....1037 Budapest, Montevideo u. 16/a  
Telefon:.....+36 1 250-9083  
Fax:.....+36 1 240-5534